


---

# **Prognoza Oddziaływania na Środowisko dla „Programu Ochrony Środowiska dla Gminy Sicienko na lata 2018-2021 z perspektywą na lata 2022-2025”**

---



---

**GMINA SICIENKO**  
**POWIAT BYDGOSKI**  
**WOJEWÓDZTWO KUJAWSKO-POMORSKIE**

---

ZAMAWIAJĄCY	GMINA SICIENKO
WYKONAWCA	WESTMOR CONSULTING

**SICIENKO 2018**

## Spis treści

<b>1. Wprowadzenie .....</b>	<b>4</b>
1.1. STAN FORMALNO-PRAWNY I CEL SPORZĄDZENIA PROGNOZY .....	4
1.2. ZAKRES MERYTORYCZNY PROGNOZY .....	5
<b>2. Zastosowane metody i wykorzystane materiały.....</b>	<b>6</b>
<b>3. Informacje o zawartości, głównych celach Programu i powiązaniu go z innymi dokumentami.....</b>	<b>8</b>
3.1 PRZEDMIOT I GŁÓWNE CELE PROGRAMU .....	8
3.2. POWIĄZANIE PROGRAMU Z DOKUMENTAMI SZCZEBŁA MIĘDZYNARODOWEGO, WSPÓLNOTOWEGO I KRAJOWEGO .....	11
<b>4. Charakterystyka ogólna Gminy .....</b>	<b>15</b>
4.1. POŁOŻENIA ADMINISTRACYJNE I GEOGRAFICZNE .....	15
4.2. BUDOWA GEOLOGICZNA .....	18
4.3. WARUNKI KLIMATYCZNE .....	19
<b>5. Stan środowiska na obszarach objętych potencjalnym znaczącym oddziaływaniem</b>	<b>20</b>
5.1. WODY POWIERZCHNIOWE I PODZIEMNE .....	20
5.2. POWIETRZE .....	32
5.3. HAŁAS.....	40
5.4. PROMIENIOWANIE ELEKTROMAGNETYCZNE .....	42
5.5. ZAGROŻENIA POWAŻNYMI AWARIAMI .....	44
5.6. OCHRONA PRZYRODY I KRAJOBRAZU.....	46
5.7. GLEBY I SUROWCE MINERALNE .....	66
<b>6. Potencjalne zmiany środowiska w przypadku braku realizacji Programu .....</b>	<b>72</b>
<b>7. Przewidywane znaczące oddziaływania Programu na poszczególne komponenty środowiska .....</b>	<b>73</b>
7.1. WPROWADZENIE.....	73
7.2. ODDZIAŁYWANIE NA ŚRODOWISKO POSZCZEGÓLNYCH ZADAŃ PRZEWIDZIANYCH DO REALIZACJI W RAMACH PROGRAMU .....	74
7.2.1. GOSPODAROWANIE WODAMI I GOSPODARKA WODNO-ŚCIEKOWA .....	75
7.2.2. OCHRONA KLIMATU I JAKOŚCI POWIETRZA .....	76
7.2.3. ZAGROŻENIA HAŁASEM .....	78
7.2.4. POLA ELEKTROMAGNETYCZNE .....	80
7.2.5. ZAGROŻENIA POWAŻNYMI AWARIAMI .....	81
7.2.6. ZASOBY PRZYRODNICZE.....	81
7.2.7. GLEBY ORAZ GOSPODARKA ODPADAMI I ZAPOBIEGANIE POWSTAWANIU ODPADÓW .....	83
7.2.8. ZRÓWNOWAŻONE WYKORZYSTANIE SUROWCÓW, MATERIAŁÓW, WODY I ENERGII .....	84
7.2.9. EDUKACJA EKOLOGICZNA.....	87

7.3. ODDZIAŁYWANIA BEZPOŚREDNIE, POŚREDNIE, WTÓRNE, SKUMULOWANE, KRÓTKOTERMINOWE, ŚREDNIOTERMINOWE I DŁUGOTERMINOWE, STAŁE I CHWILOWE ORAZ POZYTYWNE I NEGATYWNE PRZEDSIĘWZIĘĆ PROGRAMU NA ŚRODOWISKO PRZYRODNICZE .....	88
7.4. ODDZIAŁYWANIA NA ETAPIE REALIZACJI INWESTYCJI – ETAP BUDOWY .....	90
7.4.1. WODY PODZIEMNE .....	90
7.4.2. WODY POWIERZCHNIOWE .....	91
7.4.3. POWIETRZE ATMOSFERYCZNE I KLIMAT .....	91
7.4.4. KLIMAT AKUSTYCZNY .....	92
7.4.5. POWIERZCHNIA ZIEMI I GLEBA .....	93
7.4.6. GOSPODARKA ODPADAMI .....	93
7.4.7. DZIEDZICTWO KULTUROWE .....	95
7.4.8. ZDROWIE .....	95
7.5. ODDZIAŁYWANIA NA OBSZARY CHRONIONE I RÓŻNORODNOŚĆ BIOLOGICZNĄ .....	96
7.5.1. ODDZIAŁYWANIE NA RÓŻNORODNOŚĆ BIOLOGICZNĄ ORAZ STAN FLORY I FAUNY .....	97
7.5.2. ODDZIAŁYWANIE NA OBSZARY CHRONIONE .....	98
7.6. RELACJE MIĘDZY ODDZIAŁYWANIAMI .....	103
7.7. ODDZIAŁYWANIA WTÓRNE I SKUMULOWANE .....	105
7.8. DECYZJE ŚRODOWISKOWE DLA POSZCZEGÓLNYCH INWESTYCJI .....	105
<b>8. Rozwiązania mające na celu zapobieganie, ograniczanie lub kompensację przyrodniczą negatywnych oddziaływań na środowisko, mogących być rezultatem realizacji Programu Ochrony Środowiska .....</b>	<b>107</b>
<b>9. Analiza rozwiązań alternatywnych do rozwiązań zaproponowanych w Programie Ochrony Środowiska .....</b>	<b>111</b>
<b>10. Napotkane trudności i luki w wiedzy .....</b>	<b>112</b>
<b>11. Propozycje dotyczące przewidywanych metod analizy skutków realizacji postanowień projektowanego Programu Ochrony Środowiska oraz częstotliwości jej przeprowadzania - monitoring .....</b>	<b>112</b>
<b>12. Konsultacje społeczne .....</b>	<b>117</b>
<b>13. Streszczenie w języku niespecjalistycznym .....</b>	<b>117</b>
<b>14. Spis tabel .....</b>	<b>123</b>
<b>15. Spis rysunków .....</b>	<b>124</b>

# 1. Wprowadzenie

## 1.1. Stan formalno-prawny i cel sporządzenia Prognozy

Prognozę Oddziaływania na Środowisko *Programu Ochrony Środowiska dla Gminy Sicienko* sporządza się w celu określenia wpływu na środowisko założonych w nim celów oraz zadań krótko- i długoterminowych. Dokument ten przedstawia możliwe negatywne skutki realizacji *Programu Ochrony Środowiska*, wskazując jednocześnie zalecenia dotyczące przeciwdziałania ewentualnym negatywnym skutkom oraz w przypadku ich wystąpienia, sposoby ich minimalizacji. Przedmiotowa Prognoza stanowi dokument wspierający proces decyzyjny i procedurę konsultacji organów zarządzających ze znaczącym naciskiem na udział lokalnego społeczeństwa.

Cele wskazane w dokumencie zgodne są z następującymi dokumentami:

1. Dyrektywa Parlamentu Europejskiego i Rady 2001/42/WE z dnia 27 czerwca 2001 r. w sprawie oceny wpływu niektórych planów i programów na środowisko (Dz. Urz. WE L 197 z 21.07.2001)
2. Dyrektywa Parlamentu Europejskiego i Rady 2003/35/WE z dnia 26 maja 2003 r. przewidująca udział społeczeństwa w odniesieniu do sporządzania niektórych planów i programów w zakresie środowiska oraz zmieniającej w odniesieniu do udziału społeczeństwa i dostępu do wymiaru sprawiedliwości dyrektywę Rady 85/337/EWG i 96/61/WE (Dz. Urz. UE L 156 z 25.06.2003)
3. Dyrektywa Rady 92/43/EWG z dnia 21 maja 1992 r. w sprawie ochrony siedlisk przyrodniczych oraz dzikiej fauny i flory (Dz. Urz. WE L 206 z 22.07.1992, str. 7, z późn. zm.)
4. Dyrektywa Parlamentu Europejskiego i Rady 2003/4/WE z dnia 28 stycznia 2003 r. w sprawie publicznego dostępu do informacji dotyczących środowiska i uchylająca dyrektywę Rady 90/313/EWG (Dz. Urz. WE L 41 z 14.02.2003)
5. Ustawa z dnia 3 października 2008 r. o udostępnianiu informacji o środowisku i jego ochronie, udziale społeczeństwa w ochronie środowiska oraz o ocenach oddziaływania na środowisko (Dz.U. 2017 r. poz. 1405)
6. Ustawa z dnia 27 kwietnia 2001 r. Prawo ochrony środowiska (Dz.U. 2018 poz. 799.)
7. Ustawa z dnia 16 kwietnia 2004 roku o ochronie przyrody (Dz.U. 2018 poz. 1614).

Przepisy art. 46 ustawy z dnia 3 października 2008 r. o udostępnianiu informacji o środowisku i jego ochronie, udziale społeczeństwa w ochronie środowiska oraz o ocenach oddziaływania na środowisko (Dz. U. 2017 r. poz. 1405) zobowiązują organy zarządzające do przeprowadzenia procedury postępowania w sprawie oceny oddziaływania na środowisko

dokumentów wyznaczających ramy dla późniejszej realizacji przedsięwzięć mogących znacząco oddziaływać na środowisko. Jednym z dokumentów, dla których wymagane jest sporządzenie dokumentacji prognozy oddziaływania na środowisko oraz przeprowadzenie postępowania w sprawie oceny oddziaływania na środowisko z udziałem społecznym jest Program Ochrony Środowiska.

Niniejsza Prognoza w myśl wyżej przywołanego art. 46 stanowi element strategicznej oceny oddziaływania na środowisko.

Niniejsza Prognoza oddziaływania *Programu* na środowisko podlega opiniowaniu przez Regionalnego Dyrektora Ochrony Środowiska w Bydgoszczy oraz Państwowego Wojewódzkiego Inspektora Sanitarnego w Bydgoszczy. Przedmiotowe dokumenty, tj. *Program Ochrony Środowiska dla Gminy Sicienko* oraz *Prognoza Oddziaływania na Środowisko dla Programu Ochrony Środowiska dla Gminy Sicienko* zostały także udostępnione społeczeństwu lokalnemu w celu zapewnienia jego udziału w procedurze strategicznej oceny oddziaływania na środowisko.

## **1.2. Zakres merytoryczny Prognozy**

Prognoza została wykonana zgodnie z zakresem określonym art. 51 ust. 2 i art. 52 ust. 1 i 2 ustawy o udostępnianiu informacji o środowisku i jego ochronie, udziale społeczeństwa w ochronie środowiska oraz o ocenach oddziaływania na środowisko (Dz. U. 2017 r. poz. 1405 ze zm.) oraz ustaleniami otrzymanymi od Regionalnego Dyrektora Ochrony Środowiska w Bydgoszczy i Państwowego Wojewódzkiego Inspektora Sanitarnego w Bydgoszczy określającymi zakres i stopień szczegółowości informacji wymaganych w niniejszej Prognozie.

W związku z powyższym Prognoza powinna:

1) zawierać:

- a) informacje o zawartości, głównych celach projektowanego dokumentu oraz jego powiązaniach z innymi dokumentami,
- b) informacje o metodach zastosowanych przy sporządzaniu prognozy,
- c) propozycje dotyczące przewidywanych metod analizy skutków realizacji postanowień projektowanego dokumentu oraz częstotliwości jej przeprowadzania,
- d) streszczenie sporządzone w języku niespecjalistycznym.

2) określać, analizować i oceniać:

- a) istniejący stan środowiska oraz potencjalne zmiany tego stanu w przypadku braku realizacji projektowanego dokumentu,

- b) stan środowiska na obszarach objętych przewidywanym znaczącym oddziaływaniem,
- c) istniejące problemy ochrony środowiska istotne z punktu widzenia projektowanego dokumentu, w szczególności dotyczące obszarów chronionych z uwzględnieniem oddziaływania na zdrowie i życie ludzi,
- d) przewidywane znaczące oddziaływania na zdrowie i życie ludzi, w tym oddziaływania bezpośrednie, pośrednie, wtórne, skumulowane, krótkoterminowe, średnioterminowe i długoterminowe, stałe i chwilowe oraz pozytywne i negatywne).

3) przedstawiać:

- a) rozwiązania mające na celu zapobieganie, ograniczanie negatywnych oddziaływań na zdrowie ludzi,
- b) rozwiązania alternatywne do rozwiązań zawartych w dokumencie ze wskazaniem i uzasadnieniem ich wyboru.

W Prognozie zidentyfikowano potencjalne oddziaływania na środowisko naturalne będące skutkiem realizacji *Programu Ochrony Środowiska dla Gminy Sicienko* wraz z oceną ich natężenia. W Prognozie określono również, czy w należyty sposób uwzględniono w *Programie Ochrony Środowiska dla Sicienko* interes środowiska przyrodniczego i kulturowego.

## 2. Zastosowane metody i wykorzystane materiały

Przy sporządzaniu Prognozy oparto się głównie na:

- ustawie z dnia 3 października 2008 r. **o udostępnianiu informacji o środowisku i jego ochronie, udziale społeczeństwa w ochronie środowiska oraz o ocenach oddziaływania na środowisko** (Dz. U. 2017 poz. 1405), która określa sposób postępowania w sprawie oceny oddziaływania na środowisko skutków realizacji planów i programów,
- ustawie z dnia 3 października 2008 r. **o zmianie ustawy o ochronie przyrody oraz niektórych innych ustaw** (Dz. U. z 2008 r. Nr 201, poz. 1237 ze zm.), która uszczegóławia przepisy odnośnie obszarów podlegających ochronie, w szczególności obszarów Natura 2000,
- dokumentach strategicznych, szczebla regionalnego i krajowego, odnoszących się bezpośrednio jak i pośrednio do ochrony środowiska, przyrody oraz zdrowia i życia ludzi.

Celem przeprowadzonej analizy jest ocena czy i w jaki sposób zadania przyjęte do realizacji w *Programie Ochrony Środowiska dla Gminy Sicienko* mogą oddziaływać

na środowisko naturalne. W pierwszej kolejności tworzenia Prognozy przeprowadzono analizę, czy i w jakim zakresie zapisy ujęte w *Programie Ochrony Środowiska dla Gminy Sicienko* będą wspierały realizację celów umieszczonych w dokumentach strategicznych odnoszących się do problematyki środowiska i zrównoważonego rozwoju zarówno na szczeblu międzynarodowym, jak i krajowym. Następnie określono i oceniono istniejący stan środowiska naturalnego analizowanej jednostki samorządu terytorialnego oraz potencjalne zmiany tego stanu w przypadku braku realizacji projektowanego dokumentu. Następnie dokonano identyfikacji potencjalnych oddziaływań poszczególnych zadań *Programu* na środowisko naturalne. W tym celu posłużono się macierzą skutków środowiskowych elementów środowiska, zadań inwestycyjnych i nie-inwestycyjnych przewidzianych do realizacji w *Programie*, która przedstawiają w skondensowanej postaci możliwe oddziaływanie tych zadań na środowisko.

Przyjęta w Prognozie macierz stanowi wykres siatki, w której w wierszach wpisano uruchamiane przez realizację *Programu* zamierzenia (cele strategiczne), a w kolumnach wpisano wskaźniki charakteryzujące i opisujące środowisko.

Występowanie wzajemnego oddziaływania pomiędzy składnikami przeciwstawnych osi zaznaczono symbolem:

- **(+)** – realizacja celu spowoduje pozytywne oddziaływania i skutki w zakresie analizowanego zagadnienia,
- **(-)** – realizacja celu spowoduje negatywne oddziaływania i skutki w zakresie analizowanego zagadnienia,
- **(+/-)** – realizacja celu może spowodować zarówno pozytywne jak i negatywne oddziaływania i skutki w zakresie różnych aspektów analizowanego zagadnienia,
- **(0)** – realizacja celu nie wpływa w sposób zauważalny na analizowane zagadnienie,
- **(N)** – brak możliwości jednoznacznego określenia spodziewanego oddziaływania i skutków, są one zależne od wyboru szczegółowych rozwiązań lub innych niemożliwych obecnie do przewidzenia i uwzględnienia w symulacji, uwarunkowań.

Za pomocą niniejszej macierzy skutków środowiskowych przeanalizowano skutki środowiskowe planowanych zadań dla następujących elementów:

- obszary Natura 2000,
- różnorodność biologiczna,
- zdrowie ludzi,
- zwierzęta,
- rośliny,

- wody powierzchniowe i podziemne,
- jakość powietrza,
- powierzchnia ziemi i gleba,
- krajobraz,
- klimat akustyczny,
- dobra kultury.

Pod uwagę wzięto nie tylko bezpośredni wpływ założeń *Programu* na środowisko, ale również oddziaływania pośrednie, wtórne, skumulowane, krótko, średnio i długoterminowe, chwilowe, ciągłe, pozytywne i negatywne. Brano także pod uwagę minimalizację lub odwracalność skutków podjętych działań, skalę czasową oddziaływań oraz zasięg przestrzenny.

### **3. Informacje o zawartości, głównych celach Programu i powiązaniu go z innymi dokumentami**

#### **3.1 Przedmiot i główne cele Programu**

Przedmiotem Prognozy jest *Program Ochrony Środowiska dla Gminy Sicienko*, który porusza szeroko rozumianą problematykę ochrony środowiska na terenie przedmiotowej jednostki samorządu terytorialnego, opisuje jego stan oraz presję, jakiej podlegają poszczególne komponenty środowiska. Na podstawie diagnozy stanu środowiska w *Programie Ochrony Środowiska dla Gminy Sicienko*, wyznaczono cel nadrzędny, który otrzymał następujące brzmienie:

**ZRÓWNOWAŻONY ROZWÓJ GMINY SICIENKO, WYSOKA JAKOŚĆ ŻYCIA  
MIESZKAŃCÓW ORAZ ZACHOWANIE WALORÓW PRZYRODNICZYCH  
GMINY SICIENKO**

W celu realizacji celu nadrzędnego określono poszczególne obszary i kierunki interwencji, cele, rodzaj i harmonogram zadań proekologicznych oraz środki i mechanizmy niezbędne do osiągnięcia wyznaczonych celów. Należy zauważyć, że *Program Ochrony Środowiska* określa strategię długoterminową dla najbliższych 7 lat.

Obszary interwencji określone w *Programie Ochrony Środowiska dla Gminy Sicienko* są następujące:

- Ochrona klimatu i jakości powietrza;
- Zagrożenia hałasem;
- Pola elektromagnetyczne;



- Gospodarowanie wodami;
- Gospodarka wodno-ściekowa;
- Zasoby geologiczne;
- Gleby;
- Gospodarka odpadami i zapobieganie powstawaniu odpadów;
- Zasoby przyrodnicze;
- Zagrożenia poważnymi awariami.

Przedstawione powyżej obszary interwencji i podporządkowane im cele dążą konsekwentnie do poprawy środowiska naturalnego, zapewnienia bezpieczeństwa ekologicznego, ochrony dziedzictwa przyrodniczego, racjonalnego użytkowania zasobów przyrody oraz równoważonego wykorzystania surowców, materiałów, wody i energii analizowanej jednostki samorządu terytorialnego. Cele towarzyszące obszarom interwencji:

Ochrona klimatu i jakości powietrza:

- Poprawa jakości powietrza na terenie Gminy,
- Ograniczenie emisji zanieczyszczeń pochodzących ze źródeł niskiej emisji, zwłaszcza benzo(a)pirenu,
- Poprawa efektywności energetycznej budynków,
- Termomodernizacja budynków mieszkalnych oraz użyteczności publicznej,
- Zwiększenie wykorzystania odnawialnych źródeł energii.

Zagrożenia hałasem:

- Ograniczenie natężenia hałasu wzdłuż ciągów komunikacyjnych.

Pola elektromagnetyczne:

- Ograniczenie zagrożenia polami elektromagnetycznymi.

Gospodarowanie wodami:

- Poprawa jakości wód powierzchniowych i podziemnych,
- Ochrona i zrównoważone gospodarowanie zasobami wodnymi.

Gospodarka wodno-ściekowa:

- Poprawa jakości wód powierzchniowych i podziemnych,
- Rozbudowa infrastruktury wodno-kanalizacyjnej,
- Ochrona i zrównoważone gospodarowanie zasobami wodnymi,
- Zapewnienie dostępu do czystej wody dla społeczeństwa i gospodarki,

- Realizacja programu działań mających na celu ograniczenie odpływu azotu ze źródeł rolniczych na wyznaczonych obszarach szczególnie narażonych (OSN).

#### Zasoby geologiczne:

- Ograniczenie presji na wykorzystanie zasobów geologicznych złóż kopalin,
- Zabezpieczenie przestrzenne obszarów pod kątem ochrony zasobów geologicznych złóż kopalin.

#### Gleby:

- Ochrona powierzchni ziemi i gleb przed degradacją rolniczą.

#### Gospodarowanie odpadami i zapobieganie powstawaniu odpadów:

- Ograniczenie ilości odpadów trafiających bezpośrednio na składowisko oraz zmniejszenie uciążliwości odpadów,
- Zapewnienie mieszkańcom możliwości segregowania odpadów komunalnych,
- Likwidacja azbestu.

#### Zasoby przyrodnicze:

- Wzmocnienie systemu obszarów chronionych,
- Promocja walorów przyrodniczych i zrównoważony rozwój turystyki,
- Rozwój obszarów zieleni oraz utrzymanie terenów już istniejących,
- Ochrona lasów.

#### Zagrożenia poważnymi awariami:

- Minimalizacja możliwości wystąpienia poważnych awarii,
- Zwiększenie wsparcia dla jednostek straży pożarnych.

Analizując cele sformułowane w *Programie Ochrony Środowiska dla Gminy Sicienko* oprócz analizy ich pozytywnego wpływu na środowisko, należy dokonać odniesienia tych celów do kierunków działań określonych w dokumentach nadrzędnych (krajowym, wojewódzkim i powiatowym) oraz równoległych, określonych na szczeblu regionalnym, w tym dokumentów na szczeblu lokalnym. Od komplementarności i zharmonizowania tych celów w znacznym stopniu zależy bowiem możliwość osiągnięcia sukcesu polityki ekologicznej Gminy.

### **3.2. Powiązanie Programu z dokumentami szczebla międzynarodowego, wspólnotowego i krajowego**

*Program Ochrony Środowiska dla Gminy Sicienko* jest zgodny z dokumentami przedstawionymi poniżej.

#### **STRATEGIA NA RZECZ INTELIGENTNEGO I ZRÓWNOWAŻONEGO ROZWOJU SPRZYJAJĄCEGO WŁĄCZENIU SPOŁECZNEMU „EUROPA 2020”**

Strategia UE została przyjęta przez Radę Europejską dnia 17 czerwca 2010 r. Dokument wskazuje trzy priorytety, których realizacja odbywa się na szczeblu unijnym oraz krajowym:

1. Wzrost inteligentny (wiedza, innowacja, edukacja, społeczeństwo cyfrowe),
2. Wzrost zrównoważony (efektywne wykorzystywanie zasobów w produkcji przy jednoczesnym zwiększeniu konkurencyjności).
3. Wzrost sprzyjający włączeniu społecznemu (zwiększenie aktywności zawodowej, podnoszenie kwalifikacji).

W dokumencie zostały określone projekty przewodnie tzw. inicjatywy flagowe oraz zostało wskazanych 10 Zintegrowanych Wytycznych dla polityki gospodarczej i zatrudnienia państw członkowskich. W związku z powyższym cele krajowe w znacznym stopniu wpisują się we wskazane w Strategii cele zawarte w projektach.

#### **PAKIET ENERGETYCZNO-KLIMATYCZNY**

Pakiet ten został przyjęty przez Parlament Europejski 17 grudnia 2008 roku i ma na celu ograniczenie emisji gazów cieplarnianych na terenie Unii Europejskiej. Dokument zawiera szereg rozwiązań legislacyjnych. Głównym celem jest ograniczenie emisji gazów cieplarnianych do 2020 r. o 20% w stosunku do roku 1990 oraz wzrost wykorzystania odnawialnych źródeł energii, a także wzrost efektywności energetycznej do 2020 r.

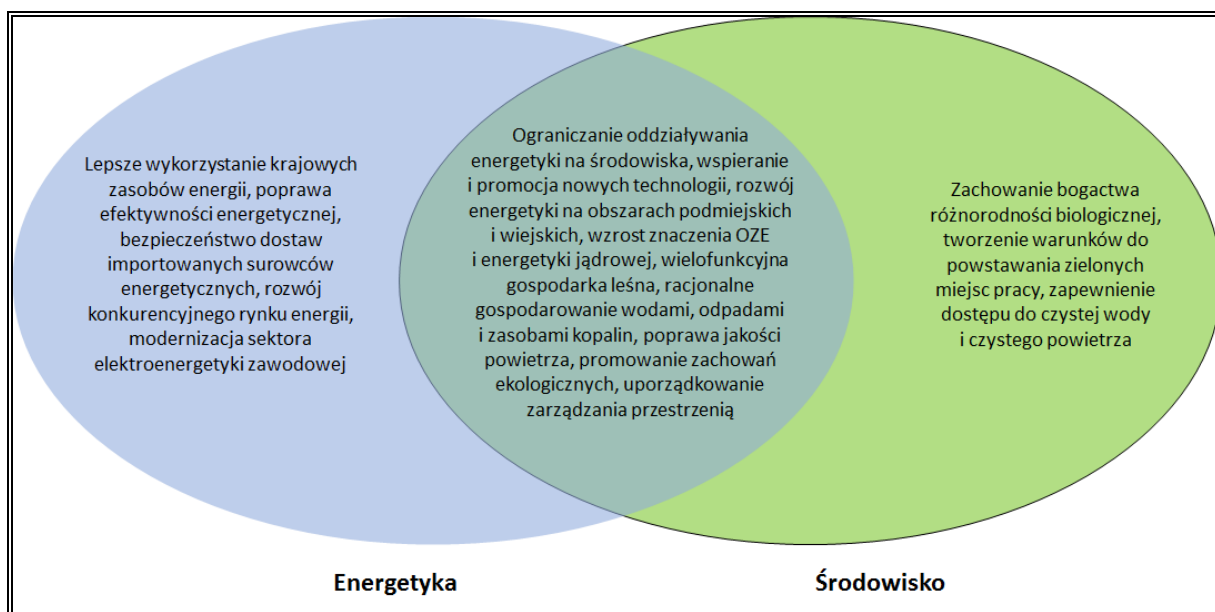
Należy podkreślić, że dokumenty na szczeblu krajowym oraz wojewódzkim uwzględniają szereg zobowiązań międzynarodowych związanych z wdrażaniem Dyrektyw UE, a także są spójne ze wspólnotowymi dokumentami programowymi. W związku z tym, dokumenty szczebla lokalnego, takie jak programy ochrony środowiska dla gmin są zgodne z poniższymi dokumentami wyższego rzędu.

#### **STRATEGIA BEZPIECZEŃSTWO ENERGETYCZNE I ŚRODOWISKO – PERSPEKTYWA DO 2020 R.**

Strategia Bezpieczeństwo Energetyczne i środowisko została przyjęta uchwałą nr 58 Rady Ministrów z dnia 15 kwietnia 2014 r.

Strategia *Bezpieczeństwo Energetyczne i Środowisko* (BEiŚ) obejmuje dwa niezwykle istotne obszary: energetykę i środowisko, wskazując m.in. kluczowe reformy i niezbędne działania, które powinny zostać podjęte w perspektywie do 2020 r. Celem dokumentu jest ułatwienie „zielonego” (sprzyjającego środowisku) wzrostu gospodarczego w Polsce przez zapewnienie bezpieczeństwa energetycznego i dostępu do nowoczesnych, innowacyjnych technologii, a także wyeliminowanie barier administracyjnych utrudniających „zielony” wzrost.

Rysunek 1. Obszary synergii w BEiŚ



Źródło: Opracowanie własne na podstawie Strategii Bezpieczeństwo Energetyczne i Środowisko- perspektywa do 2020 r.

Mimo że obszary energetyki i środowiska mają szereg punktów stycznych, to jednak część zagadnień jest charakterystyczna tylko dla jednego z nich. Podstawowe zadanie strategii BEiŚ polega na zintegrowaniu polityki środowiskowej z polityką energetyczną tam, gdzie aspekty te przenikają się w dostrzegalny sposób, jak również wytyczenie kierunków, w jakich powinna rozwijać się branża energetyczna, oraz wskazanie priorytetów w ochronie środowiska.

**Celem głównym Strategii Bezpieczeństwo Energetyczne i Środowisko jest zapewnienie wysokiej jakości życia obecnych i przyszłych pokoleń z uwzględnieniem ochrony środowiska oraz stworzenie warunków do zrównoważonego rozwoju nowoczesnego sektora energetycznego, zdolnego zapewnić Polsce bezpieczeństwo energetyczne oraz konkurencyjną i efektywną gospodarkę.**

Cel główny BEiŚ realizowany będzie przez cele szczegółowe i kierunki interwencji przedstawione na poniższym schemacie:

**Cel 1: Zrównoważone gospodarowanie zasobami środowiska**

- 1.1 Racjonalne i efektywne gospodarowanie zasobami kopalin
- 1.2 Gospodarowanie wodami dla ochrony przed powodzią, suszą i deficytem wody
- 1.3 Zachowanie bogactwa różnorodności biologicznej, w tym wielofunkcyjna gospodarka leśna
- 1.4 Uporządkowanie zarządzania przestrzenią

**Cel 2: Zapewnienie gospodarce krajowej bezpiecznego i konkurencyjnego zaopatrzenia w energię**

- 2.1 Lepsze wykorzystanie krajowych zasobów energii
- 2.2 Poprawa efektywności energetycznej
- 2.3 Zapewnienie bezpieczeństwa dostaw importowanych surowców energetycznych
- 2.4 Modernizacja sektora elektroenergetyki zawodowej, w tym przygotowanie do wprowadzenia energetyki jądrowej
- 2.5 Rozwój konkurencji na rynkach paliw i energii oraz umacnianie pozycji odbiorcy
- 2.6 Wzrost znaczenia rozproszonych odnawialnych źródeł energii
- 2.7 Rozwój energetyki na obszarach podmiejskich i wiejskich

**Cel 3: Poprawa stanu środowiska**

- 3.1 Zapewnienie dostępu do czystej wody dla społeczeństwa i gospodarki
- 3.2 Racjonalne gospodarowanie odpadami, w tym wykorzystanie ich na cele energetyczne
- 3.3 Ochrona powietrza, w tym ograniczenie oddziaływania energetyki
- 3.4 Wspieranie nowych i promocja polskich technologii energetycznych i środowiskowych
- 3.5 Promowanie zachowań ekologicznych oraz tworzenie warunków do powstawania zielonych miejsc pracy

Cele zawarte w BEiŚ są spójne z celami zawartymi w *Programie Ochrony Środowiska dla Gminy Sicienko*. Niniejszy *Program* uwzględnia dobro środowiska przyrodniczego przy jednoczesnym rozwoju gospodarczym Gminy.

## **DŁUGOOKRESOWA STRATEGIA ROZWOJU KRAJU. POLSKA 2030. TRZECIA FALA NOWOCZESNOŚCI**

Dokument przyjęty Uchwałą Nr 16 Rady Ministrów z dnia 5 lutego 2013 r. w sprawie przyjęcia Długookresowej Strategii Rozwoju Kraju. Polska 2030. Trzecia Fala Nowoczesności (M.P. 2013 poz. 121).

Strategia określa główne trendy, wyzwania i scenariusze rozwoju społeczno-gospodarczego Polski, a także kierunki przestrzennego zagospodarowania kraju, z uwzględnieniem zrównoważonego rozwoju. Stanowi opis nowego projektu cywilizacyjnego, zorientowanego na przyszłość, w perspektywie do 2030 roku.

W dokumencie, w obszarze konkurencyjności i innowacyjności gospodarki wyznaczone zostały następujące cele strategiczne:

**Cel strategiczny 1.** Wspieranie prorozwojowej alokacji zasobów w gospodarce, stworzenie warunków dla wzrostu oszczędności oraz podaży pracy i innowacji.

**Cel strategiczny 2.** Zmniejszenie długu publicznego i kontrola deficytu w cyklu koniunkturalnym.

**Cel strategiczny 3.** Poprawa dostępności i jakości edukacji na wszystkich etapach oraz podniesienie konkurencyjności i nauki.

**Cel strategiczny 4.** Wzrost wydajności i konkurencyjności gospodarki.

**Cel strategiczny 5.** Stworzenie Polski Cyfrowej.

**Cel strategiczny 6.** Rozwój kapitału ludzkiego poprzez wzrost zatrudnienia i stworzenie „workfare state”.

**Cel strategiczny 7.** Zapewnienie bezpieczeństwa energetycznego oraz ochrona i poprawa stanu środowiska.

W ramach celu „Zapewnienie bezpieczeństwa energetycznego oraz ochrona i poprawa stanu środowiska” w obszarze konkurencyjności i innowacyjności gospodarki, kierunkiem interwencji jest zwiększenie poziomu ochrony środowiska. Przedmiotowy *Program Ochrony Środowiska* wpisuje się zatem w cel strategiczny 7 *Długookresowej Strategii Rozwoju Kraju*, gdyż przyczyni się do poprawy stanu środowiska na terenie Gminy Sicienko.

## **STRATEGICZNY PLAN ADAPTACJI DLA SEKTORÓW I OBSZARÓW WRAŻLIWYCH NA ZMIANY KLIMATU DO ROKU 2020 Z PERSPEKTYWĄ DO ROKU 2030 (SPA 2020)**

Dokument został przyjęty przez Radę Ministrów w dniu 29 października 2013 r. Głównym celem *Planu* „jest zapewnienie zrównoważonego rozwoju oraz efektywnego funkcjonowania gospodarki i społeczeństwa w warunkach zmieniającego się klimatu”. W dokumencie wskazano priorytetowe kierunki działań adaptacyjnych, które należy podjąć do 2020 roku

w najbardziej wrażliwych na zmiany klimatu obszarach, takich jak: gospodarka wodna, rolnictwo, leśnictwo, różnorodność biologiczna, zdrowie, energetyka, budownictwo i gospodarka przestrzenna, obszary zurbanizowane, transport, obszary górskie i strefy wybrzeża.

**Cel 1.** Zapewnienie bezpieczeństwa energetycznego i dobrego stanu środowiska

**Kierunek działań 1.4 – ochrona różnorodności biologicznej i gospodarka leśna w kontekście zmian klimatu**

- Działanie priorytetowe: Przygotowanie strategii, planów ochrony, programów ochrony lub planów zadań ochronnych w zakresie ochrony przyrody z uwzględnieniem zmian warunków klimatycznych.

**Cel 2.** Skuteczna adaptacja do zmian klimatu na obszarach wiejskich

**Cel 3.** Rozwój transportu w warunkach zmian klimatu

**Cel 4.** Zapewnienie zrównoważonego rozwoju regionalnego i lokalnego z uwzględnieniem zmian klimatu

**Cel 5.** Stymulowanie innowacji sprzyjających adaptacji do zmian klimatu

**Cel 6.** Kształtowanie postaw społecznych sprzyjających adaptacji do zmian klimatu

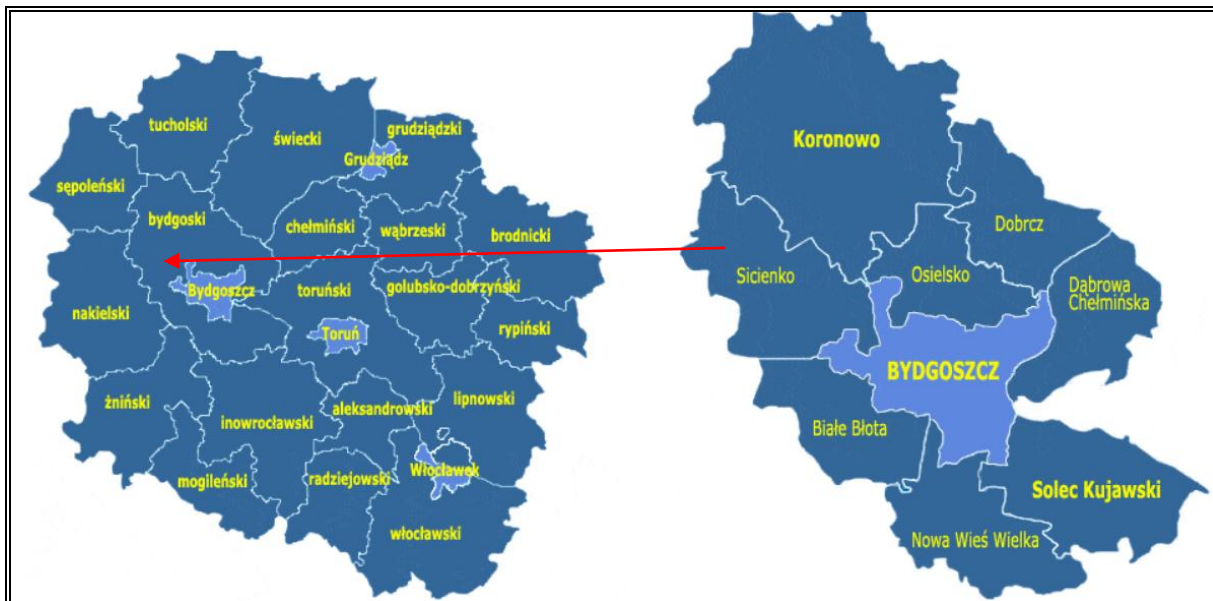
Cele, kierunki działań i działania priorytetowe zawarte w *Strategicznym Planie Adaptacji dla sektorów i obszarów wrażliwych na zmiany klimatu do roku 2020 z perspektywą do roku 2030* są spójne i wpisują się w cele i założenia zawarte w *Programie Ochrony Środowiska dla Gminy Sicienko na lata 2018-2021 z perspektywą na lata 2022-2025*. Przede wszystkim, przedmiotowy dokument przyczynia się do realizacji **Celu 1 Zapewnienie bezpieczeństwa energetycznego i dobrego stanu środowiska**, a w szczególności jest spójny z kierunkiem działań 1.4 – ochrona różnorodności biologicznej i gospodarka leśna w kontekście zmian klimatu. Działaniem priorytetowym jest przygotowanie strategii, planów ochrony, programów ochrony lub planów zadań ochronnych w zakresie ochrony przyrody z uwzględnieniem zmian warunków klimatycznych.

## **4. Charakterystyka ogólna Gminy**

### **4.1. Położenia administracyjne i geograficzne**

Gmina Sicienko jest gminą wiejską, położoną w zachodniej części województwa kujawsko-pomorskiego w powiecie bydgoskim. Obszar ten charakteryzuje się dogodnym położeniem pod względem geograficznym i tranzytowym. Gmina sąsiaduje i graniczy z gminami: Białe Błota, Koronowo, Mrocza, Nakło nad Notecią, Osielsko, Sośno oraz miastem Bydgoszcz.

**Rysunek 2. Gmina Sicienko na tle województwa kujawsko-pomorskiego i powiatu bydgoskiego**



Źródło: <http://www.gminy.pl/>

Gmina Sicienko sąsiaduje z następującymi jednostkami samorządu terytorialnego:

- Gmina Białe Błota, powiat bydgoski, woj. kujawsko-pomorskie,
- Miasto Bydgoszcz, powiat bydgoski, woj. kujawsko-pomorskie,
- Gmina Koronowo, powiat bydgoski, woj. kujawsko-pomorskie,
- Gmina Mrocza, powiat nakielski, woj. kujawsko-pomorskie,
- Gmina Nakło nad Notecią, powiat nakielski, woj. kujawsko-pomorskie,
- Gmina Sośno, powiat sępoleński, woj. kujawsko-pomorskie.

Według podziału fizycznogeograficznego Polski wg Kondrackiego (2002), Gmina Sicienko położona jest na terenie dwóch makroregionów fizycznogeograficznych i trzech mezoregionów: Dolina Brdy, Pojezierze Krajeńskie, Kotlina Toruńska.

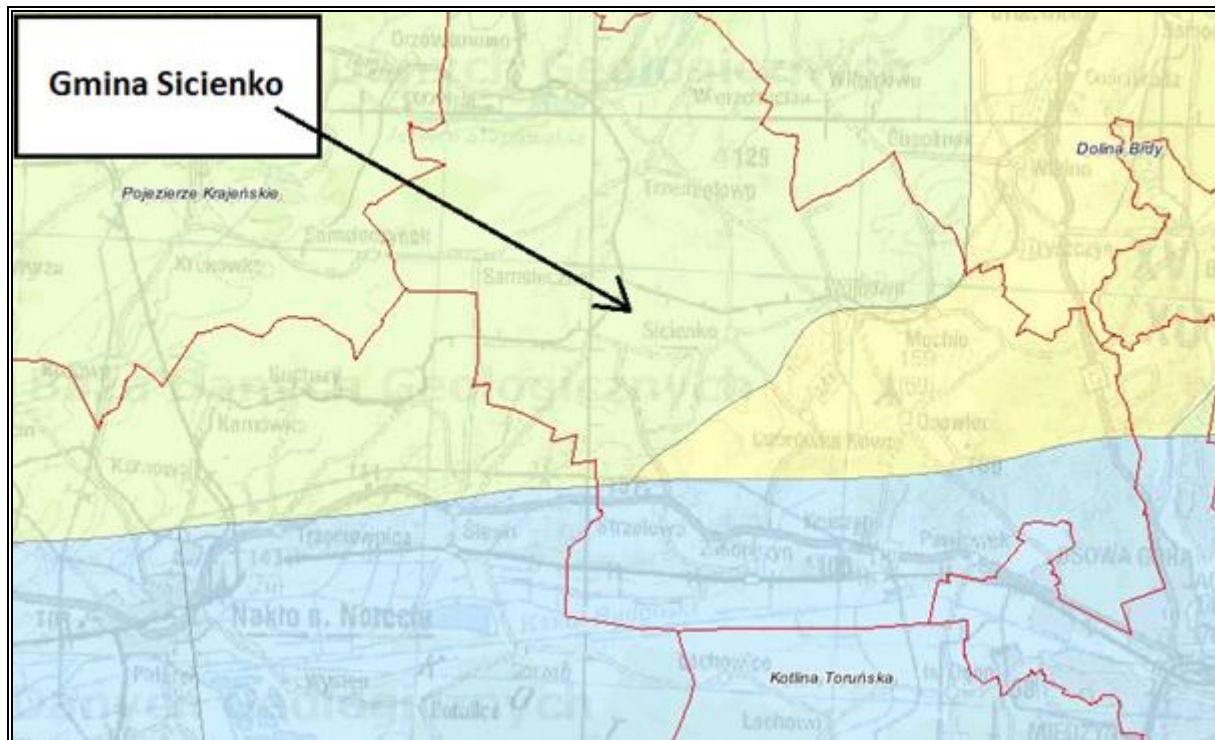
**Tabela 1. Położenie Gminy Sicienko wg regionalizacji fizycznogeograficznej Polski**

Gmina Sicienko			
<b>Prowincja</b>	Nizina Środkowoeuropejski		
<b>Podprowincja</b>	Pojezierza Południowobałtyckie		
<b>Makroregion</b>	Pojezierze Południowopomorskie	Pradolina Toruńsko-Eberswaldzka	
<b>Mezoregion</b>	Dolina Brdy	Pojezierze Krajeńskie	Kotlina Toruńska

Źródło: Kondracki J. (2002), Geografia regionalna Polski



Rysunek 3. Położenie Gminy Sicienka na tle regionów fizyczno - geograficznych



Źródło: Państwowy Instytut Geologiczny, Centralna Baza Danych Geologicznych, <http://web3.pgi.gov.pl/>

- **Dolina Brdy** - mezoregion fizycznogeograficzny znajdujący się w środkowo-północnej Polsce, stanowi on południowo-wschodnią część Pojezierza Południowopomorskiego. Krajobraz naturalny składa się z młodoglacjalnego krajobrazu młodej doliny rzecznej oraz sandrowego, porośniętego borem sosnowym. Dolina Brdy jest wcięta do 50 m w równinę sandrową oraz leżące wokół wysoczyzny: Świecką, Pojezierza Krajeńskiego i powiększa się od około 5 do 10km w dolnym odcinku przy wylocie do Kotliny Toruńskiej. Pod miastem Koronowo znajduje się zaporę oraz elektrownia wodna. Jezioro Koronowskie jest dużym ośrodkiem sportów wodnych i rekreacji.
- **Pojezierze Krajeńskie** – mezoregion fizycznogeograficzny w północno-zachodniej Polsce, stanowi część Pojezierza Południowopomorskiego, znajduje się pomiędzy dolinami Gwdy, Brdy i środkowej Noteci. Krajobraz naturalny składa się z młodoglacjalnego krajobrazu równin i wzniesień pojeziernych, który miejscami jest pagórkowaty oraz sandrowy pojezierny. Przewodzi tam wysoczyzna morenowa falista z kilkoma niewielkimi ciągami moren czołowych subfazy krajeńskiej zlodowacenia bałtyckiego. Największą formę użytkową stanowią grunty orne (gleby brunatne wylugowane i kwaśne, płowe i lokalnie bielcowe).

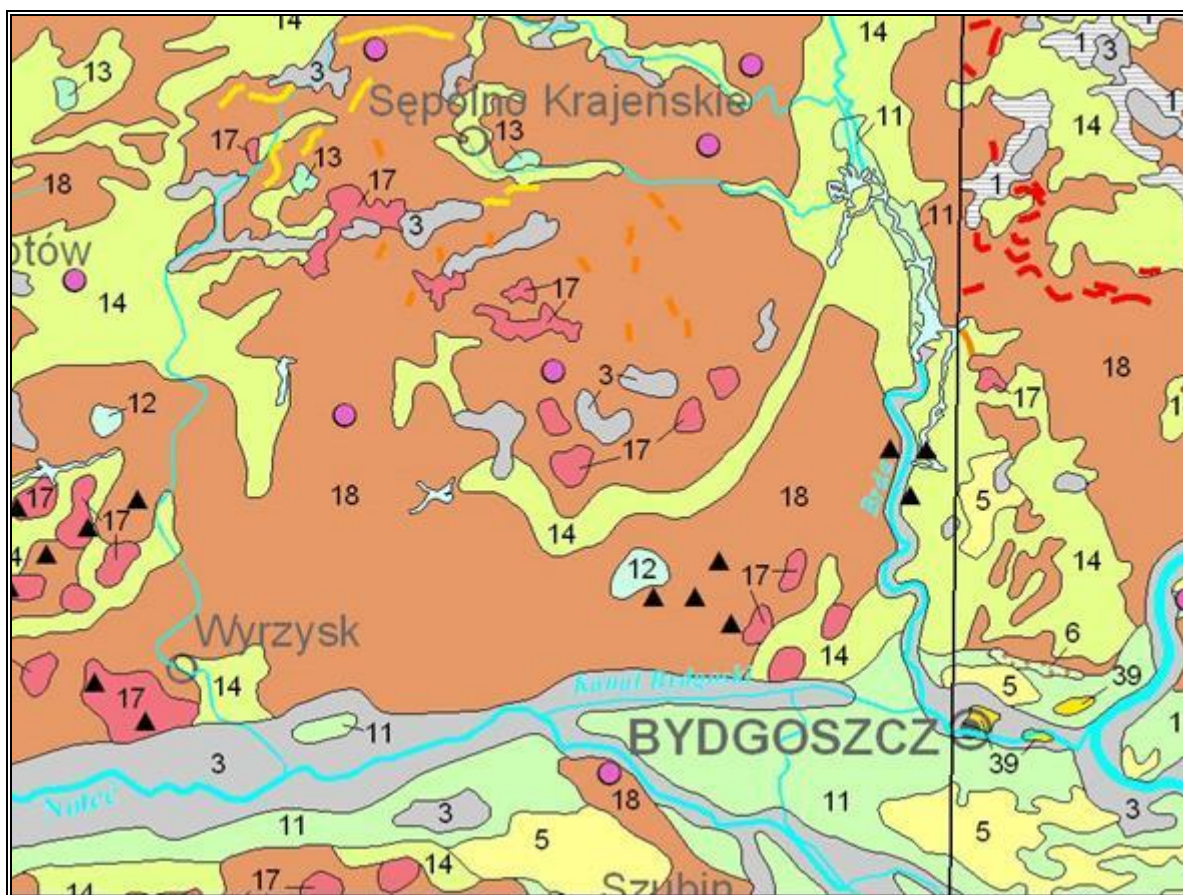
- **Kotlina Toruńska** – mezoregion fizycznogeograficzny znajdujący się w środkowo-północnej Polsce, jest częścią Pradoliny Toruńsko-Eberswaldzkiej, między Nieszawą, a Nakłem nad Notecią. Kotlina Toruńska stanowi ciągnące się na linii wschód-zachód obniżenie terenu wzdłuż Wisły. Pole wydymowe w Kotlinie jest jednym z największych w Polsce. Porośnięte jest głównie borem sosnowym. Rzeką Wisła jest głównym ciekim wodnym stanowiącym oś Kotliny.

Źródło: [https://pl.wikipedia.org/wiki/Regionalizacja\\_fizycznogeograficzna\\_Polski](https://pl.wikipedia.org/wiki/Regionalizacja_fizycznogeograficzna_Polski)

## 4.2. Budowa geologiczna

Największy obszar Gminy Sicienko stanowi wysoczyzna morenowa. Utworzona jest przede wszystkim z glin zwałowych piaszczystych, znajdują się tam pagórki osadów piaszczysto-pylastych i piasków oraz liczne formy wytopiskowe. Ich rozmieszczenie ukazane zostało na poniższym rysunku

Rysunek 4. Położenie geologiczne Gminy Sicienko



Źródło: Fragment mapy geologicznej dla okolic gminy (oryginał w skali 1:500 000)

Objaśnienia: 1-piaski, mułki , ły i gytie jeziorne, 3–piaski, żwiry, ,mady rzeczne oraz torfy i namuły, 5-  
piaski eoliczne, lokalnie w wydymach, 6-piaski i żwiry stożków napływowych, 11-piaski, żwiry i mułki  
rzeczne, 12-piaski i mułki jeziorne, 14-piaski i żwiry sandrowe, 15-piaski i mułki kemów, 17-żwiry

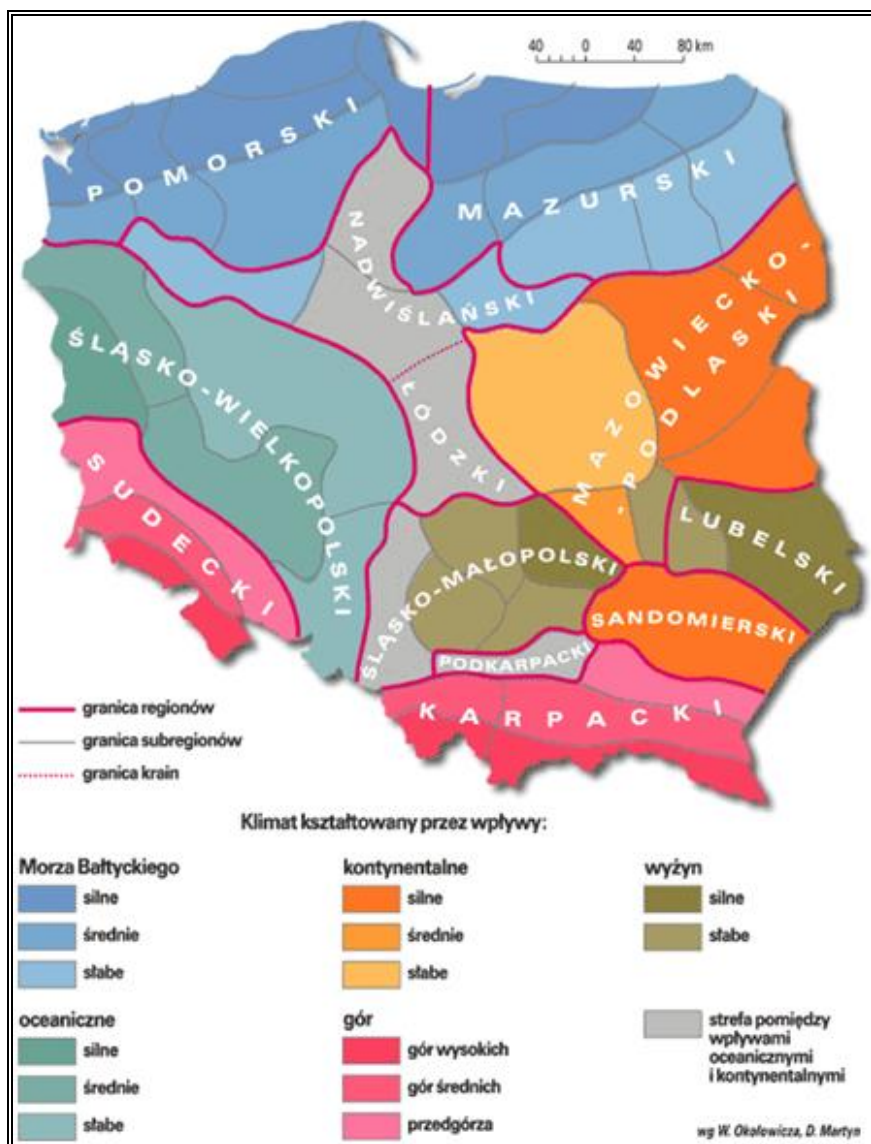
i piaski, głązy i gliny moren czołowych, 18-gliny zwałowe, ich zwietrzeliny oraz piaski i żwiry lodowcowe.

Źródło: Studium Uwarunkowań i kierunków zagospodarowania przestrzennego Gminy Sicienko

### 4.3. Warunki klimatyczne

Zgodnie z regionalizacją rolniczo – klimatyczną wg W. Okołowicza i D. Martyn, obszar Gminy Sicienko znajduje się w obrębie zaliczanym do nadwiślańskiej dzielnicy rolniczo-klimatycznej. Średnia roczna temperatura wynosi 7,5°C. Najcieplejszym miesiącem jest lipiec (średnia temperatura 18°C), a najzimniejszym styczeń (-2,4°C). Średnie roczne sumy opadów mieszczą się w granicach 500-550 mm. Największe opady występują w miesiącu lipcu (ok. 90 mm), a najmniejsze w marcu (ok. 25 mm).

Rysunek 5. Dzielnice rolniczo-klimatyczne Polski wg W. Okołowicza i D. Martyn



Źródło: <http://www.wiking.edu.pl>

## **5. Stan środowiska na obszarach objętych potencjalnym znaczącym oddziaływaniem**

### **5.1. Wody powierzchniowe i podziemne**

#### **WODY POWIERZCHNIOWE**

Gmina Sicienko położona jest w regionie wodnym Wisły w obszarze Dorzecza Wisły. Na terenie Gminy zlokalizowane są następujące jednolite części wód powierzchniowych (JCWP):

- **JCWP – Jednolite części wód powierzchniowych:**
  - LW20421– Słupowskie;
  - LW20425 – Wierzchucińskie Małe;
  - RW200002929739 – Brda od wpływu do zb. Koronowo do wypływu ze zb. Smukała;
  - RW2000172927671 – Krówka z jez. Wierzchucińskim Małym do wpływu do jez. Krosna;
  - RW200017292952 – Dopł. z Gościeradza;
  - RW200017292984 – Flis;
  - RW200020292999 – Brda od wpływu ze zb. Smukała do ujścia;
  - RW600001883829 – Górny Kanał Noteci;
  - ;RW60000188389 – Kanał Bydgoski;
  - RW6000181883949 – Rokitka;
  - RW600024188519 – Noteć od Kanału Bydgoskiego do Kcynki.

#### **STAN WÓD POWIERZCHNIOWYCH**

Ogólnie zanieczyszczenie wód powierzchniowych jest wynikiem oddziaływania różnych czynników antropogenicznych takich jak: urbanizacja, rolnictwo, przemysłowanie.



**Tabela 2. Charakterystyka jednolitych części wód powierzchniowych**

Kod JCWP	Nazwa JCWP	Typ JCWP	Status	Ocena stanu	Ocena ryzyka nieosiągnięcia celów środowiskowych	Cel środowiskowy
LW20421	Słupowskie	3a	naturalna	-	zagrożona	dobry stan ekologiczny
LW20425	Wierzchucińskie Małe	3a	naturalna	-	zagrożona	dobry stan ekologiczny
RW200002929739	Brda od wpływu do zb. Koronowo do wypływu ze zb. Smukała	0	silnie zmieniona część wód	Zły	zagrożona	dobry potencjał ekologiczny; możliwość migracji organizmów wodnych na odcinku cieków istotnego - Brda od Zbiornika Koronowo do końca Zbiornika Smukała
RW2000172927671	Krówka z jez. Wierzchucińskim Małym do wpływu do jez. Krosna	17	naturalna	Zły	zagrożona	dobry stan ekologiczny
RW200017292952	Dopł. z Gościeradza	17	naturalna	Zły	zagrożona	dobry stan ekologiczny
RW200017292984	Flis	17	naturalna	Zły	zagrożona	dobry stan ekologiczny
RW200020292999	Brda od wpływu ze zb. Smukała do ujścia	20	silnie zmieniona część wód	Zły	zagrożona	dobry potencjał ekologiczny; możliwość migracji organizmów wodnych na odcinku cieków istotnego – Brda od ujścia do Zbiornika Smykała

PROGNOZA ODDZIAŁYWANIA NA ŚRODOWISKO DLA „PROGRAMU OCHRONY ŚRODOWISKA  
DLA GMINY SICIENKO NA LATA 2018-2021 Z PERSPEKTYWĄ NA LATA 2022-2025”

Kod JCWP	Nazwa JCWP	Typ JCWP	Status	Ocena stanu	Ocena ryzyka nieosiągnięcia celów środowiskowych	Cel środowiskowy
RW600001883829	Górny Kanał Noteci	0	sztuczna część wód	Zły	zagrożona	dobry potencjał ekologiczny
RW60000188389	Kanał Bydgoski	0	sztuczna część wód	Zły	zagrożona	dobry potencjał ekologiczny
RW6000181883949	Rokitka	18	naturalna	Zły	zagrożona	dobry stan ekologiczny
RW600024188519	Noteć od Kanału Bydgoskiego do Kcynki	24	silnie zmieniona część wód	Zły	zagrożona	dobry stan ekologiczny

Źródło: Rozporządzenie Rady Ministrów z dnia 18 października 2016 r. w sprawie Planu gospodarowania wodami na obszarze dorzecza Wisły; Rozporządzenie Rady Ministrów z dnia 18 października 2016 r. w sprawie Planu gospodarowania wodami na obszarze dorzecza Odry

## **BADANIA MONITORINGOWE WÓD POWIERZCHNIOWYCH**

### **➤ MONITORING JEZIOR**

W ramach Państwowego Monitoringu Środowiska w okresie od 2002 r. do 2018 r. na obszarze Gminy Sicienko badane było jezioro Słupowskie (2009 r.), Wierzchucińskie Małe (2014 r.), a także rzeka: Krówka (2016 r.) i Kanał bydgoski (2014 r.).

- **Jezioro Słupowskie:**
  - stan ekologiczny – umiarkowany,
  - stan ogólny wód – umiarkowany,
  - stan chemiczny – nie badano.

**Tabela 3. Stężenia wskaźników uwzględnianych przy klasyfikacji stanu wód – Jezioro Słupowskie**

Wskaźnik		Wartość min.	Wartość maks.	Wartość średnioroczna	Klasa wskaźnika
<b>Elementy biologiczne</b>	Fitoplankton- chlorofil „a” [µg/l]	3,7	26,7	14,6	111
	Fitobentos - wskaźnik okrzemkowy IOJ	-	-	0,62	II
	Makrofity - indeks stanu ekologicznego	-	-	0,245	III
<b>Elementy fizykochemiczne</b>	Przezroczystość (krążek Secchiego) [m]	0,7	2,2	1,6	< 11
	Średnie nasycenie tlenem hypolimnionu [%]	11,4	20,8	14,2	> 11
	Przewodność w 20st.C [µS/cm]	549,0	807,0	672,8	< 11
<b>Substancje biogenne</b>	Azot ogólny [mgN/l]	2,73	6,79	3,98	< II
	Fosfor ogólny [mgP/l]	0,03	0,14	0,07	> II

Źródło: WIOŚ Bydgoszcz

- **Jezioro Wierzchucińskie Małe:**
  - stan ekologiczny – umiarkowany,
  - stan ogólny wód – zły,
  - stan chemiczny – dobry.

**Tabela 4. Stężenia wskaźników uwzględnianych przy klasyfikacji wód – Jezioro Wierchucińskie Małe**

Wskaźnik		Wartość min.	Wartość maks.	Wartość średnioroczna	Klasa wskaźnika
Elementy biologiczne	Makrobezkręgowce bentosowe (LMI)	-	-	0,554	-
	Multimetriks fitoplanktonowy (PMPL)	-	-	1,45	11
	Indeks okrzemkowy jezior (IOJ)	-	-	0,591	11
	Makrofitowy Indeks Stanu Ekologicznego (ESMI)	-	-	0,230	III
Elementy fizykochemiczne	Przezroczystość (krążek Secchiego) [m]	0,55	1,85	1,3	< II
	Średnie nasycenie hypolimnionu tlenem [%]	0,2			< 11
Substancje biogenne	Azot ogólny [mgN/l]	1,182	2,021	1,53	> II
	Fosfor ogólny [mgP/l]	0,03	0,03	0,03	> II

Źródło: WIOŚ Bydgoszcz

- **Rzeka Krówka:**
  - punkt poboru prób – 4.0 km biegu rzeki
  - potencjał ekologiczny – umiarkowany
  - stan biologiczny – umiarkowany
  - ocena hydrologiczna – II klasa
  - potencjał fizyko-chemiczny – poniżej dobrego

**Tabela 5. Stężenia wskaźników uwzględnionych przy klasyfikacji stanu wód – Rzeka Krówka**

Wskaźniki		Liczba pomiarów w roku	Wartość minimalna	Wartość maksymalna	Średnia roczna	Klasa
Elementy biologiczne	Makrofitowy indeks rzeczny MIR	1	-	-	35,6	III
	Makrobezkręgowce bentosowe (Indeks MM)	1	-	-	0,654	III



Wskaźniki		Liczba pomiarów w roku	Wartość minimalna	Wartość maksymalna	Średnia roczna	Klasa
Stan fizyczny	Temperatura (°C)	8	4,40	20,60	15,0	1
Warunki tlenowe i zanieczyszczenia organiczne	Tlen rozpuszczony (mg O <sub>2</sub> /l)	8	2,90	13,10	7,7	1
	BZT5 (mg O <sub>2</sub> /l)	8	1,90	5,60	3,1	II
	OWO (mg C/l)	8	9,40	11,90	10,6	II
	Przewodność w 20°C (uS/cm)	8	482	599	525	II
Zasolenie	Substancje rozpuszczone (mg/l)	8	348	433	393	-
	Twardość ogólna (mg CaCO <sub>3</sub> /l)	8	234	290	270	Poniżej potencjału dobrego
Zakwaszenie	Odczyn pH	8	7,40	8,30	7,94	Poniżej potencjału dobrego
Substancje biogenne	Azot amonowy (mg N-NH <sub>4</sub> /l)	8	0,02	0,16	0,08	1
	Azot Kjeldahla (mg	8	0,54	1,67	1,17	II
	Azot azotanowy (mg N-NO <sub>3</sub> /l)	8	0,03	0,46	0,16	1
	Azot ogólny (mg N/l)	8	1,00	1,73	1,34	1
	Fosforany (mg	8	0,06	0,32	0,220	II
	Fosfor ogólny (mg	8	0,08	0,29	0,170	1

Źródło: WIOŚ Bydgoszcz

• **Kanał Bydgoski:**

- punkt poboru prób – 0,5 km biegu rzeki,
- potencjał ekologiczny – umiarkowany,
- stan biologiczny – umiarkowany,
- stan fizyczno-chemiczny – dobry,
- ocena hydrologiczna – III klasa.

**Tabela 6. Stężenia wskaźników uwzględnianych przy klasyfikacji stanu wód – Kanał Bydgoski**

Wskaźniki		Liczba pomiarów w roku	Wartość minimalna	Wartość maksymalna	Średnia roczna	Klasa
Elementy biologiczne	Fitobentos	1	-	-	0,489	II
	Makrofity	1	-	-	30,0	III

PROGNOZA ODDZIAŁYWANIA NA ŚRODOWISKO DLA „PROGRAMU OCHRONY ŚRODOWISKA  
DLA GMINY SICIENKO NA LATA 2018-2021 Z PERSPEKTYWĄ NA LATA 2022-2025”

Wskaźniki		Liczba pomiarów w roku	Wartość minimalna	Wartość maksymalna	Średnia roczna	Klasa
	Makrobezkąrowce bentosowe	1	-	-	0,581	II
Elementy fizyko-chemiczne	Temperatura (°C)	8	4,2	24,5	17,5	1
	Tlen rozpuszczony (mg O <sub>2</sub> /l)	8	8,00	13,10	10,9	1
	BZT5 (mg O <sub>2</sub> /l)	8	1,00	6,00	4,10	11
	OWO (mg C/l)	8	8,20	10,30	9,15	1
	Nasylenie tlenem (%)	8	78	140	114	-
	Przewodność w 20°C (µS/cm)	8	1190	1395	1319	U
	Substancje rozpuszczone (mg/l)	8	348	492	479	11
	Twardość ogólna (mg CaCO <sub>3</sub> /l)	8	447,0	498,0	479,3	1
	Odczyn pH	8	7,6	9,0	8,2	I
	Azot amonowy (mg N-NH <sub>4</sub> /l)	8	<0,04	0,2	0,07	1
	Azot Kjeldahla (mg N/l)	8	1,18	3,18	1,79	11
Substancje biogenne	Azot azotanowy (mg N-NO <sub>3</sub> /l)	8	<0,05	1,94	0,71	I
	Azot ogólny (mg N/l)	8	1,62	3,62	2,53	1
	Fosforany (mg PO <sub>4</sub> /l)	8	<0,05	0,28	0,14	II
	Fosfor ogólny (mg P/l)	8	0,13	0,5	0,26	II
Elementy	Bakterie grupy Coli NPL (w 100 ml wody)	8	230	2400000	302870	-
mikrobiologiczne	Bakterie grupy Coli typu kałowego- NPL (w 100 ml wody)	8	97	150000	19110	-

Źródło: WIOŚ Bydgoszcz



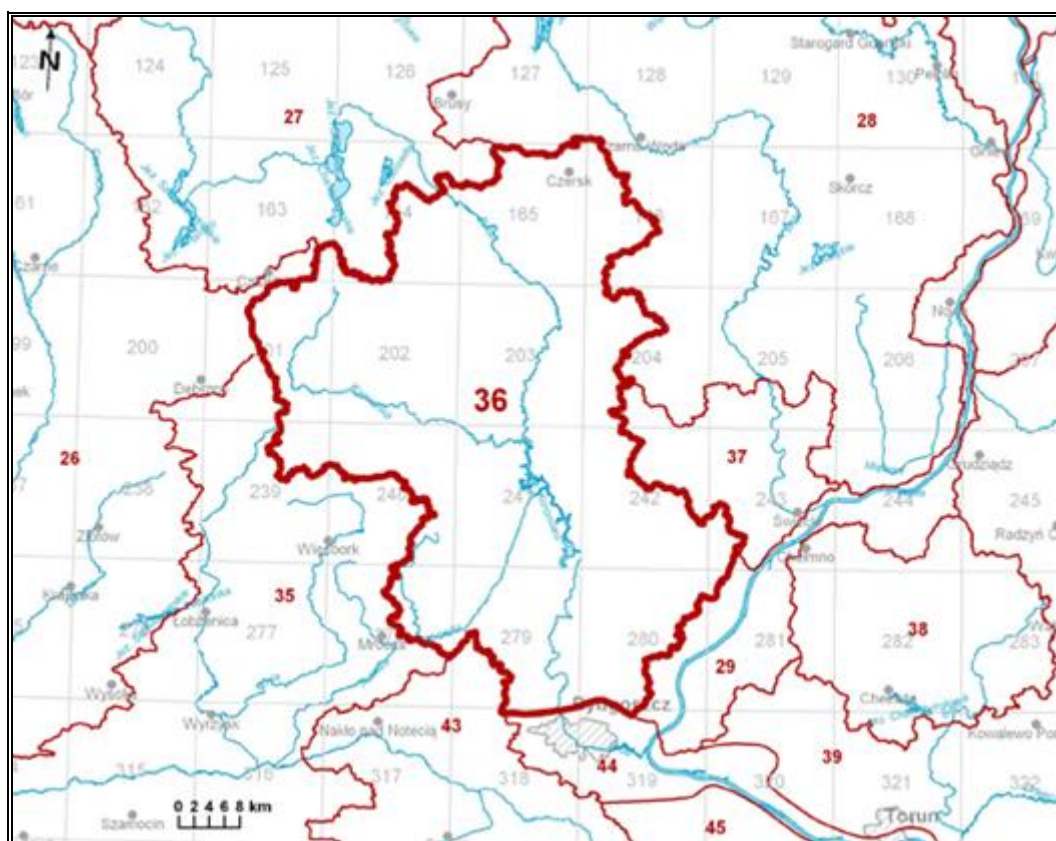
## **WODY PODZIEMNE**

Zgodnie z definicją zawartą w Ramowej Dyrektywie Wodnej (2000/60/WE (RDW) z dnia 23 października 2000 r., jednolite części wód podziemnych (JCWPd) obejmują wody podziemne, które występują w warstwach wodonośnych o porowatości i przepuszczalności, umożliwiających pobór znaczący w zaopatrzeniu ludności w wodę lub przepływ o natężeniu znaczącym dla kształtowania pożądanego stanu wód powierzchniowych i ekosystemów lądowych.

Gmina Sicienko znajduje się na obszarze JCWPd (jednolita część wód powierzchniowych) o nr 36 (PLGW200036) i 44 (PLGW200044) wg obowiązującego podziału na 172 JCWPd w kraju. Wody te objęte są badaniami w ramach monitoringu diagnostycznego.

Na poniższych rysunkach przedstawiono położenie jednolitych części wód podziemnych, które swym zasięgiem obejmują teren Gminy Sicienko.

**Rysunek 7. Jednolita część wód podziemnych - PLGW200036**



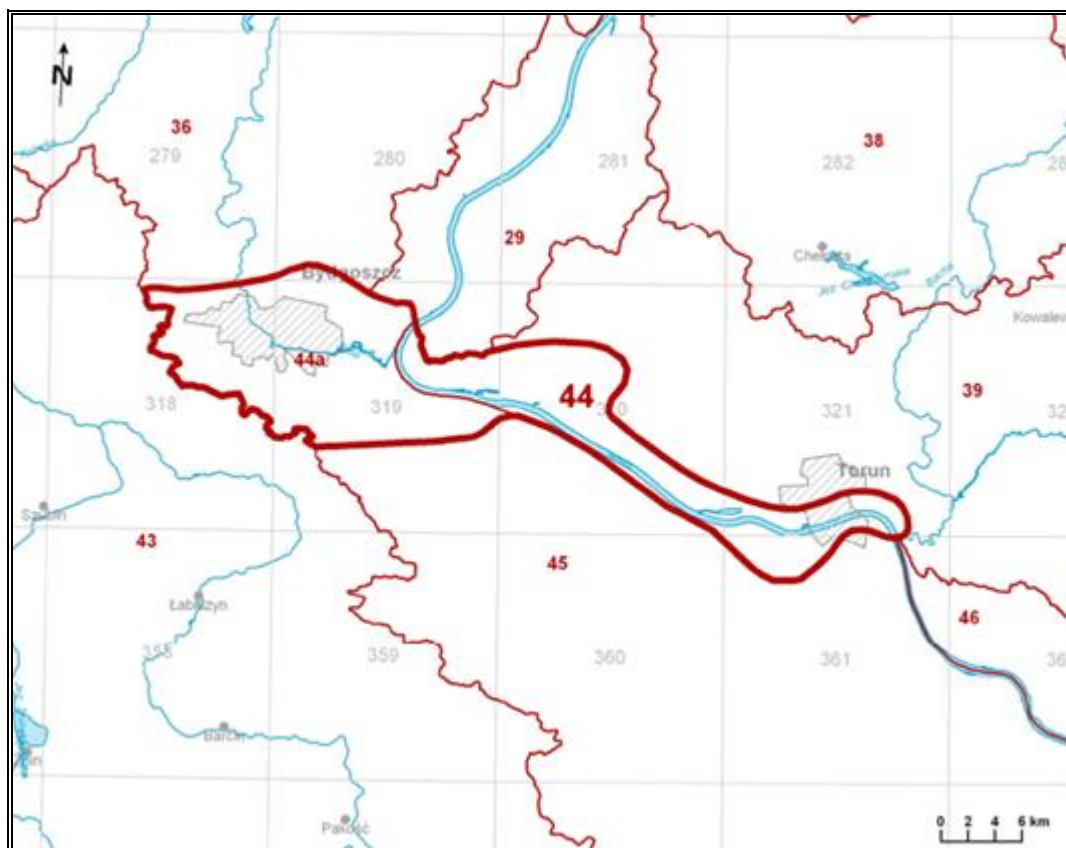
Źródło: <https://www.pgi.gov.pl/psh/>

Rozpoznanie hydrogeologiczne jednostki wykazało, że stanowi ona wielopoziomowy. Złożony system wodonośny. W obrębie systemu wód zwykłych JCWPd 36 wyróżniono 5 poziomów wodonośnych: 3 czwartorzędowe, 1 neogeński i 1 kredowy.

Granica zachodnia i wschodnia JCWPd poprowadzona jest po wododziale wód powierzchniowych zlewni III-rzędu rzeki Brdy, natomiast granica północna i południowa oraz południowo-zachodnia nie są poprowadzone po wododziale wód powierzchniowych. JCWPd nr 36 obejmuje część środkowej i część dolnej zlewni III- rzędu rzeki Brdy oraz z zachodni fragment zlewni III-rzędu Wisły od Brdy do Wdy (I).

Źródło: <https://www.pgi.gov.pl/psh/>

**Rysunek 8. Jednolita część wód podziemnych - PLGW200044**



Źródło: <https://www.pgi.gov.pl/>

Zachodnia część JCWPd 44 wydzielona, jako subczęść 44a, obejmuje część bydgoskiego systemu wodonośnego. W obszarze tym krążenie wód następuje w obrębie trzech pięter wodonośnych: czwartorzędowego, neogeńskiego (miocen) i kredowego (kreda dolna). Subczęść ta wydzielona została ze względu na występujące tu silne presje antropogeniczne oraz zagrożenie ascensją słonych wód z podłoża.

W obszarze tym główne obszary zasilania stanowią Pojezierze Krajeńskie i Wysoczyzna Świecka (poza obszarem JCWPd 44 a), skąd odbywa się spływ wód. W niewielkim stopniu wody dopływają również z rejonu Pradoliny Toruńsko-Eberswaldzkiej. Na wschodzie granicę systemu krążenia wód stanowi Wisła, natomiast na zachodzie wododział między zlewnią Wisły i Noteci. Zasilanie struktur wodonośnych kształtuje w tym rejonie efektywna infiltracja wód opadowych i dopływy boczne (Szelewicka, 2007).

Na terenie Polski wytypowano 180 głównych zbiorników wód podziemnych, a spośród nich wyodrębniono 53 najzasobniejsze. Rozpoznawanie i dokumentowanie GZWP należy do zadań Państwowej Służby Hydrogeologicznej, której funkcję pełni Państwowy Instytut Geologiczny.

Strategiczne znaczenie gospodarcze wód podziemnych i powszechność presji ograniczająca szybkość regeneracji tych zasobów, wymuszają potrzebę ich stałej kontroli. Jest ona realizowana w ramach monitoringu wód podziemnych, który jako element Państwowego Monitoringu Środowiska dostarcza informacji o stanie chemicznym wód, określa trendy zmian i sygnalizuje zagrożenia. W procedurze przeprowadzania tych działań jednostką bilansowania jest jednolita część wód podziemnych (JCWPd), definiowana jako objętość wód w warstwach wodonośnych, które są lub mogą być źródłem wody do spożycia znaczącym w zaopatrzeniu ludności lub istotnym dla kształtowania pożądanego stanu wód powierzchniowych i ekosystemów lądowych.

Celem monitoringu jakości wód podziemnych jest dostarczenie informacji o stanie chemicznym wód, śledzenie jego zmian oraz sygnalizacja zagrożeń, na potrzeby zarządzania zasobami wód podziemnych i oceny skuteczności podejmowanych działań ochronnych związanych z osiągnięciem dobrego stanu ekologicznego, określonego przez Ramową Dyrektywę Wodną (RDW).

#### **ZAGROŻENIA WÓD POWIERZCHNIOWYCH I PODZIEMNYCH**

Zanieczyszczenia wód powierzchniowych powodowane jest głównie przez wzmożoną działalność antropogeniczną na terenie zlewni, tj. urbanizacja, rolnictwo czy przemysłowanie. Do głównych zagrożeń zasobów i jakości wód na terenie Gminy Sicienko należy zaliczyć:

- emisję ścieków komunalnych;
- odprowadzanie ścieków nieoczyszczonych lub niedostatecznie oczyszczonych;
- spływ powierzchniowy biogenów z pól i niewłaściwe składowanie nawozów naturalnych.

Istotnym źródłem presji na środowisko wodne jest niedostateczna sanitacja obszarów wiejskich. Rozproszenie zabudowy mieszkaniowej na obszarze Gminy sprawia, że budowa kanalizacji sanitarnej jest często ekonomicznie nieuzasadniona. W takiej sytuacji, mieszkańcy obszarów nieskanalizowanych korzystają ze zbiorników bezodpływowych (szamba), opróżnianych przez wyspecjalizowane firmy. Korzystanie z nieszczelnego szamba grozi skażeniem bakteriologicznym gleby oraz wody wokół posesji, a zanieczyszczenia

chemiczne są wchłaniane przez rośliny, w tym warzywa i zboża. Szkodliwe związki chemiczne rozprzestrzeniają się także na większe odległości, skażając wody podziemne.

Kolejnym zagrożeniem czystości wód w gminach wiejskich są spływy powierzchniowe zanieczyszczeń, obciążone głównie związkami biogennymi (azotem i fosforem) pochodzenia rolniczego. Zjawisko to jest potęgowane przez niewłaściwe przechowywanie i stosowanie nawozów mineralnych i organicznych, nadmierne stosowanie chemicznych środków ochrony roślin oraz niewłaściwe wykonywanie zabiegów agrotechnicznych.

W przypadku nadmiernego, długotrwałego spływu składników biogennych do wód, dochodzi do ich przeżyźnienia. Proces ten, zwany eutrofizacją prowadzi do szeregu konsekwencji tj. zakwity (gwałtowny rozwój makrofitów i toksycznego fitoplanktonu – glony, sinice), zakwaszenie wód, pogłębienie strefy beztlenowej, spadek przezroczystości wody, wymieranie ichtiofauny, znaczne pogorszenie walorów użytkowych, przyrodniczych i rekreacyjnych wód. W efekcie, zbiornik wodny ulega postępującej degradacji, która może doprowadzić do jego całkowitego zaniku na skutek zarastania. Eutrofizacja stanowi obecnie ogromne zagrożenie dla wszystkich wód powierzchniowych na terenie Polski ze względu na nadużywanie nawozów i środków ochrony roślin, które dostają się do wód na skutek spływu powierzchniowego. Rolnictwo zanieczyszcza wodę poprzez niewykorzystane składniki środków ochrony roślin, czy nawozów, nieodpowiednie miejsca składowania i przechowywania odchodów zwierzęcych (stałych i płynnych), które znajdują się w pobliżu obór, chlewików, czy kurników. Powodem zanieczyszczeń wód są także wybiegi dla zwierząt i drobiu oraz miejsca spływu wód z terenu zagrod, jak również miejsca składowania kiszonki. Wszystko to może powodować, że jakość wód powierzchniowych i podziemnych nie będzie odpowiadać wymaganym standardom.

Na czystość wód powierzchniowych ma również sposób użytkowania melioracji wodnych szczegółowych. Celem melioracji jest regulacja stosunków wodnych w celu polepszenia zdolności produkcyjnej gleby, ułatwienia jej uprawy oraz ochrona użytków rolnych przed powodzią. W sytuacji kiedy surowe ścieki (bytowo-gospodarcze, rolnicze) są odprowadzane bezpośrednio do rowów melioracyjnych, mogą przedostawać się one do wód powierzchniowych oraz gruntowych i znacznie pogarszać ich jakość.

Wyniki badań jakości eksploatowanej wody w 2018 roku w:

- Stacji Uzdatniania Wody w Kruszynie: próbki nie budziły zastrzeżeń. próbki nie budziły zastrzeżeń. Ujęcie posiada strefę ochrony bezpośredniej w graniach ogrodzenia działki, oraz decyzję Wojewody Bydgoskiego o odstąpieniu od wyznaczenia strefy ochrony pośredniej dla ujęcia wód podziemnych. próbki nie

budziły zastrzeżeń. Ujęcie posiada strefę ochrony bezpośredniej w granicach ogrodzenia działki.

- Stacji Uzdatniania Wody w Osówcu: próbki nie budziły zastrzeżeń;
- Stacji Uzdatniania Wody w Sicienku: próbki nie budziły zastrzeżeń. Ujęcie posiada strefę ochrony bezpośredniej w granicach ogrodzenia działki, oraz decyzję Wojewody Bydgoskiego o odstąpieniu od wyznaczenia strefy ochrony pośredniej dla ujęcia wód podziemnych.
- Stacji Uzdatniania Wody w Trzemiętowie próbki nie budziły zastrzeżeń. próbki nie budziły zastrzeżeń. Ujęcie posiada strefę ochrony bezpośredniej w granicach ogrodzenia działki, oraz decyzję Wojewody Bydgoskiego o odstąpieniu od wyznaczenia strefy ochrony pośredniej dla ujęcia wód podziemnych.
- Hydrofornia w Teresinie próbki nie budziły zastrzeżeń;
- Hydrofornia Wody w Wojnowie próbki nie budziły zastrzeżeń.

Reasumując jakość wody na terenie Gminy Sienko dostarczana mieszkańcom wodociągom była zdatna do spożycia.

Na terenie Gminy Sienko funkcjonuje mechaniczno – biologiczna oczyszczalnia ścieków w Wojnowie. Jakość ścieków oczyszczonych z ww. oczyszczalni: BZT<sub>5</sub>, ChZT, Zawiesina ogólna w tej oczyszczalni nie przekraczają dopuszczalnych wartości określonych w rozporządzeniu Ministra Środowiska z dnia 18 listopada 2014 r. w sprawie warunków , jakie należy spełnić przy wprowadzaniu ścieków do wód lub do ziemi, oraz w sprawie substancji szczególnie szkodliwych dla środowiska wodnego, dla aglomeracji i wymagania dyrektywy Rady 91/271/EWG i Rozporządzenia z dnia 18 listopada 2014 r. Ministra Środowiska w sprawie warunków jakie należy spełnić przy wyprowadzaniu ścieków do wód lub do ziemi, oraz w sprawie substancji szczególnie szkodliwych dla środowiska wodnego,

## **5.2. Powietrze**

Powietrze atmosferyczne należy do najważniejszych chronionych komponentów środowiska przyrodniczego. Obowiązujące regulacje prawne odnoszą się przede wszystkim do jego jakości oraz kontroli emisji w postaci pozwoleń na emisję gazów i pyłów. Ze względu na porozumienia międzynarodowe, ochrona powietrza atmosferycznego obejmuje również warstwę ozonową i klimat.

W polskim prawie środowiskowym zakres i sposoby ochrony powietrza atmosferycznego są określone głównie w ustawie Prawo ochrony środowiska. Przepisy te dotyczą ochrony zasobów środowiska przyrodniczego, przeciwdziałania zanieczyszczeniom, wydawania pozwoleń, opłat i kar administracyjnych za wprowadzanie gazów lub pyłów do powietrza.



W efekcie ramy prawne ochrony powietrza atmosferycznego w Polsce wyznaczają następujące akty:

A. Z zakresu prawa krajowego:

- 1) Ustawa z dnia 27 kwietnia 2001 roku *Prawo ochrony środowiska* i towarzyszące jej rozporządzenia,

B. Ustawa z dnia 15 maja 2015 r. o substancjach zubożających warstwę ozonową oraz o niektórych fluorowanych gazach cieplarnianych z zakresu prawa wspólnotowego:

- 1) Dyrektywa Parlamentu Europejskiego i Rady 2008/50/WE z dnia 21 maja 2008 r. w sprawie jakości powietrza i czystszej powietrza dla Europy,
- 2) Dyrektywa 2001/81/WE Parlamentu Europejskiego i Rady z dnia 23 października 2001 r. w sprawie krajowych poziomów emisji dla niektórych rodzajów zanieczyszczenia powietrza,
- 3) Dyrektywa Parlamentu Europejskiego i Rady 2010/75/UE z dnia 24 listopada 2010 r. w sprawie emisji przemysłowych (zintegrowane zapobieganie zanieczyszczeniom i ich kontrola),
- 4) Dyrektywa 94/63/WE Parlamentu Europejskiego i Rady z dnia 20 grudnia 1994 r. w sprawie kontroli emisji lotnych związków organicznych (LZO) wynikających ze składowania paliwa i jego dystrybucji z terminali do stacji paliw (ze zmianami w art. 4 ust. 4, art. 6 ust. 4. Art. 9 ust. 3),
- 5) Dyrektywa 2003/87/WE Parlamentu Europejskiego i Rady z dnia 13 października 2003 r. ustanawiająca system handlu przydziałami emisji gazów cieplarnianych we Wspólnocie oraz zmieniająca dyrektywę Rady 96/61/WE,
- 6) Rozporządzenie Parlamentu Europejskiego i Rady (WE) nr 1005/2009 z dnia 16 września 2009 r. w sprawie substancji zubożających warstwę ozonową

Z zakresu prawa międzynarodowego:

- 1) Konwencja w sprawie transgranicznego zanieczyszczenia powietrza na dalekie odległości z 1979 roku,
- 2) Protokół do Konwencji w sprawie transgranicznego zanieczyszczenia powietrza na dalekie odległości, dotyczący długofalowego finansowania wspólnego programu monitoringu i oceny przenoszenia zanieczyszczeń powietrza na dalekie odległości w Europie (EMEP) z 1984 roku,
- 3) Ramowa Konwencja Narodów Zjednoczonych w sprawie zmian klimatu z 1992 roku,
- 4) Protokół z Kioto z 1997 roku,
- 5) Konwencja wiedeńska o ochronie warstwy ozonowej z 1985 roku,

6) Protokół montrealski w sprawie substancji zubożających warstwę ozonową z 1987 roku.

Potrzeba prawnej ochrony powietrza jest skutkiem jego zanieczyszczenia, które w ustawie – Prawo ochrony środowiska zostało zdefiniowane jako *emisja, która może być szkodliwa dla zdrowia ludzi lub stanu środowiska, może powodować szkodę w dobrach materialnych, może pogarszać walory estetyczne środowiska lub może kolidować z innymi uzasadnionymi sposobami korzystania ze środowiska* (art. 3 pkt 49 u.p.o.ś.).

Postępująca urbanizacja przyczynia się do wzrostu liczby źródeł emisji zanieczyszczeń. Badania jakości powietrza potwierdzają, że emisja antropogeniczna jest głównym źródłem zanieczyszczeń powietrza w województwie kujawsko-pomorskim.

Najczęściej stosowaną klasyfikacją źródeł emisji jest następujący podział:

- źródła punktowe (emisja punktowa) związane z energetycznym spalaniem paliw i procesami technologicznymi w zakładach przemysłowych;
- źródła liniowe (emisja liniowa) związane z komunikacją;
- źródła powierzchniowe (emisja powierzchniowa) niskiej emisji rozproszonej komunalno-bytowej i technologicznej.

#### **EMISJA PUNKTOWA**

Punktowe źródła mają istotny wpływ na wielkość i zasięg stężeń zanieczyszczeń w powietrzu atmosferycznym. Emisja punktowa pochodzi głównie z dużych zakładów przemysłowych emitujących pyły, dwutlenek siarki, tlenek azotu, tlenek węgla oraz metale ciężkie.

Zgodnie z ustawą z dnia 17 lipca 2009 r. o systemie zarządzania emisjami gazów cieplarnianych i innych substancji (Dz.U. 2018 poz. 1271), podmioty gospodarcze zobowiązane są do sporządzania rocznych raportów o wielkościach emisji gazów cieplarnianych i innych substancji, wprowadzanych do powietrza. Ustawowy obowiązek raportowania danych o emisji gazów cieplarnianych do powietrza dotyczy wszystkich korzystających ze środowiska.

#### **EMISJA LINIOWA**

Emisja zanieczyszczeń ze źródeł komunikacyjnych to tzw. emisja liniowa. System komunikacyjny ma istotny wpływ na stan jakości powietrza głównie z tytułu transportu drogowego. Pomimo działań w zakresie modernizacji i przebudowy dróg, ciągły wzrost ruchu samochodowego pociąga za sobą degradację stanu technicznego nawierzchni, a co za tym idzie zwiększenie hałasu komunikacyjnego i wzrost ilości zanieczyszczeń uwalnianych do atmosfery. W im gorszym stanie technicznym znajduje się nawierzchnia drogi, tym

mniej sza prędkość poruszania się pojazdem. Powoduje to dłuższy czas pokonania danego odcinka trasy, a co za tym idzie, większe spalanie i większą emisję spalin do powietrza.

Poziom zanieczyszczenia powietrza jest zależny od natężenia ruchu na poszczególnych trasach komunikacyjnych. Wielkość emisji ze źródeł komunikacyjnych zależy jest od ilości i rodzaju samochodów oraz rodzaju stosowanego paliwa jak również od procesów związanych ze zużyciem opon, hamulców, a także ścierania nawierzchni dróg. Emisję związaną z ww. procesami zalicza się do tzw. emisji pozaspalinowej. Dodatkowy wpływ na wielkość emisji pyłu PM10 ma tzw. emisja wtórna (z unoszenia) pyłu PM10 z nawierzchni dróg.

Do ograniczenia emisji ze źródeł liniowych na terenie Gminy przyczynią się głównie inwestycje w zakresie przebudowy/modernizacji szlaków komunikacyjnych. Korzystny wpływ na ograniczenie tego rodzaju emisji wywierają również kampanie społeczne o tematyce proekologicznej (zachęcanie do korzystania ze środków transportu publicznego), ekonomicznego podróżowania samochodem (zorganizowanie dojazdów przy maksymalnym wykorzystaniu liczby miejsc w pojeździe, co zmniejsza koszty podróży i jednocześnie ogranicza emisję zanieczyszczeń na skutek mniejszej ilości spalonego paliwa) lub jeśli to tylko możliwe, zastępowanie samochodu rowerem.

#### **EMISJA POWIERZCHNIOWA**

Źródłem emisji powierzchniowej, pochodzącej z sektora bytowego, są lokalne kotłownie i paleniska domowe. Na terenie Gminy Sicienko duża część mieszkańców ogrzewa swoje domy węglem, co przyczynia się do wysokiej emisji dwutlenku siarki, tlenu azotu, pyłów, sadzy oraz tlenu węgla i węglowodorów aromatycznych. Coraz wyższe ceny paliw opałowych przyczyniają się z kolei do poszukiwania różnego rodzaju oszczędności. Z tego powodu istnieje ryzyko spalania w piecach różnego rodzaju odpadów, emitujących duże ilości toksycznych zanieczyszczeń do atmosfery. Praktyki te są w dalszym ciągu powszechne na obszarach wiejskich. W konsekwencji zaobserwować można zjawisko tzw. „niskiej emisji”, czyli emisji pochodzącej ze źródeł o wysokości nieprzekraczającej kilkunastu metrów wysokości. Zjawisko to jest obserwowalne na terenach zwartej zabudowy, charakteryzującej się brakiem możliwości przewietrzania. Elementem składowym „niskiej emisji” są zanieczyszczenia emitowane podczas ogrzewania budynków mieszkalnych. Do źródeł niskiej emisji należy zaliczyć przede wszystkim indywidualne posesje, w których występuje opalanie węglowe, a także mniejsze zakłady produkcyjne, punkty usługowe i handlowe. Ze względu na dużą ilość tego typu źródeł emisji nie jest możliwe monitorowanie każdego z nich, a tym samym określenie dokładnej ilości dostających się z nich do atmosfery zanieczyszczeń.

Sposobem ograniczenia niskiej emisji na terenie jest termomodernizacja budynków mieszkalnych oraz budynków użyteczności publicznej, których przegrody zewnętrzne nie spełniają warunków technicznych w zakresie wartości współczynnika przenikania ciepła. Docieplenie ścian zewnętrznych, stropów lub stropodachów, wymiana stolarki okiennej i drzwiowej oraz usprawnienia w zakresie instalacji c.o. i c.w.u. wiążą się z istotnym ograniczeniem zapotrzebowania budynku na ciepło, co znajduje bezpośrednie odzwierciedlenie w ilości spalanej paliwa, a w rezultacie emisji zanieczyszczeń.

W wyniku spalania paliw naturalnych, oprócz ciepła, powstają również gazy spalinowe oraz – w przypadku paliw stałych – popioły i żużle. Skład spalin jest różny w zależności od rodzaju paliwa oraz samego procesu spalania, który wbrew pozorom jest procesem skomplikowanym, zależnym od temperatury, ilości paliwa, rodzaju palnika lub paleniska i wielu innych czynników.

Głównym składnikiem spalin powstających przy spalaniu paliw stałych jest dwutlenek węgla ( $\text{CO}_2$ ), w mniejszych ilościach dwutlenek siarki ( $\text{SO}_2$ ), tlenek węgla ( $\text{CO}$ ), tlenki azotu ( $\text{NO}_2$ ), para wodna ( $\text{H}_2\text{O}$ ), sadza i pył. W przypadku paliw ciekłych i gazowych udział pary wodnej w spalinach jest większy i porównywalny z ilością  $\text{CO}_2$ , natomiast nie ma w nich pyłów, a w przypadku gazu ziemnego –  $\text{SO}_2$ . Niektóre gatunki ropy naftowej także nie posiadają związków siarki. W spalinach pochodzących z paliw ciekłych i gazowych również występują, choć w mniejszych ilościach, tlenki azotu i sadza, gdyż ich obecność jest związana raczej z samym procesem spalania niż z rodzajem paliwa.

- **Tlenki węgla**

Z punktu widzenia ochrony środowiska rozróżnia się dwa rodzaje dwutlenków węgla: przyjazny dla środowiska – o krótkim (trwającym od 1 roku kilkadziesiąt lat) obiegu w przyrodzie, który powstaje w procesach utleniania biomasy (drewna, słomy, biopaliw i biomasy) i nieprzyjazny, który jest produktem spalania paliw nieodnawialnych (węgla, ropy, gazu), a cykl jego obiegu określa się w milionach lat.

- **Tlenki siarki**

Głównym źródłem emisji  $\text{SO}_2$  jest energetyka – 90%, natomiast za pozostałe 10% emisji odpowiada przemysł i komunikacja. Dwutlenek siarki, jako taki nie szkodzi środowisku, jednak w obecności ozonu –  $\text{O}_3$ , który powstaje podczas wyładowań atmosferycznych, przekształca się w bardzo niebezpieczny dla środowiska  $\text{SO}_3$ , który łączy się w chmurach z parą wodną i spada na ziemię w postaci kwaśnego deszczu.

- **Związki organiczne**

Związki organiczne w spalinach to głównie węglowodory alifatyczne (parafiny), które są praktycznie obojętne dla środowiska, oraz policykliczne węglowodory aromatyczne

(wielopierścieniowe), które alergizują, podrażniają błony śluzowe, a nawet mogą wywoływać nowotwory. Najbardziej znany z tych związków to benzo(a)piren (BaP), który jest związkiem silnie rakotwórczym. Przyczyną powstawania tych węglowodorów jest niepełne spalanie paliw przy zbyt małej ilości powietrza, termiczny rozkład paliwa (piroliza) również wobec braku tlenu, a także gwałtowne schładzanie płomienia na skutek nierównomiernego spalania, rozruchu urządzenia lub spalania paliw w nieodpowiednich kotłach, palnikach lub silnikach.

- **Sadza**

Głównym składnikiem sadzy, która tworzy ze spalinami lub powietrzem aerozol nazywany dymem, jest węgiel bezpostaciowy. Sadza zawiera także węglowodory. Ponieważ z węglowodorów aromatycznych sadza powstaje łatwiej niż z alifatycznych, więc to one są drugim składnikiem sadzy. Należy zatem przypuszczać, że sadza może mieć, podobnie jak i węglowodory aromatyczne, działanie rakotwórcze.

- **Pyły**

Pyły i popioły to stałe składniki mineralne, które pozostają po spaleniu paliw. Popiół i sadza stanowią główne składniki dymu, którego cząsteczki o rozmiarach nieprzekraczających 0,1  $\mu\text{m}$  mają bardzo dobrze rozwiniętą powierzchnię, dzięki której adsorbują lotne toksyczne składniki spalin i dlatego są bardzo niebezpieczne dla zdrowia ludzi i zwierząt, a także roślin.

Najważniejsze negatywne skutki oddziaływania produktów spalania paliw nieodnawialnych, głównie węgla kamiennego i brunatnego, to pogłębienie się efektu cieplarnianego oraz powiększanie się stref występowania smogu. Kwaśny smog, zwany londyńskim, na skutek inwersji aerozolu, składającego się z tlenków siarki i pyłu ze spalonego węgla oraz mgły, zamiast unosić się jako cieplejszy od powietrza, opada na miasto i zatruwa jego mieszkańców. Wraz z rozwojem motoryzacji i komunikacji miejskiej, oprócz smogu londyńskiego, pojawił się nowy rodzaj smogu, zwany fotochemicznym, który atakuje w upalne lata. Smog ten zawiera, oprócz tlenków siarki i pyłów, także: tlenki azotu, związki organiczne, np. aldehydy, ketony, azotany i nadtlenki organiczne oraz ozon. W efekcie zamkniętego cyklu ponad 200 reakcji chemicznych, efekt smogu fotochemicznego pogłębia się, a jego produkty nie są obojętne dla środowiska. Wolne rodniki działają rakotwórczo, a ozon, który w stratosferze chroni nas przed promieniowaniem ultrafioletowym, w dolnych warstwach atmosfery jest równie niebezpieczny dla organizmów żywych jak związki rakotwórcze.

Negatywne oddziaływanie energetyki konwencjonalnej na środowisko obejmuje ponadto:

- zakwaszenie atmosfery tlenkami siarki i azotu wskutek czego giną lasy, zamiera życie w rzekach i jeziorach;
- brak tlenu w środowisku morskim, co jest następstwem emisji tlenków azotu, zaburza równowagę pokarmową w morzu ze szkodą dla żyjących w nim organizmów roślinnych i zwierzęcych;
- zanieczyszczenie wód zaskórnych metalami ciężkimi wymywanymi z nieprawidłowo składowanych popiołów i żużli, a także produktami ubocznymi powstającymi podczas oczyszczania spalin metodami mokrymi i suchymi.

Zagrożenia wynikające z zanieczyszczeń powietrza są groźniejsze od zanieczyszczeń wód czy gleb, ze względu na nie dającą nie kontrolować łatwość rozprzestrzeniania.

### **STAN POWIETRZA**

Stan jakości powietrza w województwie kujawsko-pomorskim jest co roku oceniany na podstawie pomiarów prowadzonych na stacjach automatycznych i manualnych oraz wyników modelowania matematycznego. Stacje pomiarowe zlokalizowane są w taki sposób, aby pomiary poziomów stężeń zanieczyszczeń prowadzone na nich zapewniały informacje o wielkościach stężeń na dużym obszarze. Zgodnie z art. 89.1. ustawy Prawo Ochrony Środowiska (Dz.U. 2018 poz. 799 z późn. zm.) wojewódzki inspektor ochrony środowiska, w terminie do dnia 30 kwietnia każdego roku, dokonuje oceny poziomów substancji w powietrzu w danej strefie za rok poprzedni, a następnie na podstawie tej oceny sporządza opracowanie: „Roczna Ocena Jakości Powietrza w Województwie Kujawsko-Pomorskim”, które niezwłocznie umieszcza na stronie internetowej [www.wios.bydgoszcz.pl](http://www.wios.bydgoszcz.pl).

Za rok 2016 do rocznej oceny jakości powietrza wykorzystano wyniki modelowania zleconego przez Główny Inspektorat Ochrony Środowiska (GIOŚ). WIOŚ w Bydgoszczy od tego czasu nie zleca wykonania modelowania oraz nie prowadzi do tego celu inwentaryzacji źródeł emisji. Zgodnie z ustawą z dnia 17 lipca 2009 r. o systemie zarządzania emisjami gazów cieplarnianych i innych substancji do zadań Krajowego Ośrodka Bilansowania i Zarządzania Emisjami należy sporządzanie zestawień informacji i raportów, dotyczących emisji do powietrza.

Źródło: Dane WIOŚ w Bydgoszczy

W wyniku klasyfikacji, w zależności od analizy stężeń w danej strefie, można wydzielić następujące klasy stref:

1. Dla substancji, dla których określone są poziomy dopuszczalne lub docelowe:

- **klasa A** – stężenia zanieczyszczeń na terenie strefy nie przekraczają poziomów dopuszczalnych i poziomów docelowych,

- **klasa C** – stężenia zanieczyszczeń na terenie strefy przekraczają poziomy dopuszczalny i poziomy docelowy.

2. Dla substancji, dla których określone są poziomy celu długoterminowego:

- **klasa D1** – stężenie ozonu i współczynnik AOT40 nie przekraczają poziomu celu długoterminowego,
- **klasa D2** – stężenia ozonu i współczynnik AOT40 przekraczają poziom celu długoterminowego.

3. Dla PM<sub>2,5</sub> dla którego określono poziom dopuszczalny dla fazy II:

- **klasa A1** – stężenia PM<sub>2,5</sub> na terenie strefy nie przekraczają poziomu dopuszczalnego dla fazy II,
- **klasa C1** – stężenia PM<sub>2,5</sub> przekraczają poziom dopuszczalny dla fazy II.

**Poziom dopuszczalny faza I** - poziom dopuszczalny określony dla fazy I jest to wartość która powinna być osiągnięta w 2015 roku.

**Poziom dopuszczalny faza II** - poziom dopuszczalny określony dla fazy II jest to orientacyjna wartość dopuszczalna, która zostanie zweryfikowana przez Komisję Europejską w świetle dalszych informacji, w tym na temat skutków dla zdrowia i środowiska oraz wykonywalności technicznej.

W poniższej tabeli zestawiono wyniki klasyfikacji poszczególnych zanieczyszczeń w powietrzu dla strefy kujawsko-pomorskiej, do której należy Gmina Sicienko.

**Tabela 7. Wynikowa klasyfikacja dla strefy kujawsko-pomorskiej w 2017 r. ze względu na poszczególne zanieczyszczenia pod kątem ochrony zdrowia**

Nazwa strefy	Kod strefy	Klasy dla poszczególnych zanieczyszczeń w obszarze strefy											
		SO <sub>2</sub>	NO <sub>2</sub>	CO	PM <sub>10</sub>	PM <sub>2,5</sub>	C <sub>6</sub> H <sub>6</sub>	Pb	As	Cd	Ni	B(a)P	O <sub>3</sub>
Strefa kujawsko-pomorska	PL0404	A	A	A	C	A	A	A	A	A	A	C	A

Źródło: Roczna ocena jakości powietrza w województwie kujawsko-pomorskim. Raport za rok 2017

- 1) wg poziomu dopuszczalnego (faza I),
- 2) wg poziomu dopuszczalnego (faza II),
- 3) wg poziomu docelowego,
- 4) wg poziomu celu długoterminowego.

Roczna ocena jakości powietrza za 2017 r. w strefie kujawsko-pomorskiej wykazała przekroczenia następujących standardów imisyjnych:

Stężenia na terenie strefy kujawsko-pomorskiej zanieczyszczeń tj. SO<sub>2</sub>, NO<sub>2</sub>, C<sub>6</sub>H<sub>6</sub>, CO, O<sub>3</sub>, PM<sub>2,5</sub> oraz metali: Pb, Cd, Ni, As nie przekraczały wartości dopuszczalnych, dlatego też

klasą wynikową dla wymienionych zanieczyszczeń jest klasa A.

Z danych zestawionych w powyższej tabeli wynika, iż poziomy stężenie pyłu PM10 oraz benzo(a)piranu kształtowały się powyżej poziomu dopuszczalnego, co zadecydowało o klasyfikacji wynikowej C dla tych zanieczyszczeń. Najwyższe stężenia B(a)P zanotowano na terenach, gdzie emisja niska z indywidualnego ogrzewania budynków jest dominująca. W sezonie grzewczym wielkości stężeń B(a)P były bardzo wysokie, natomiast w okresie letnim niskie. Najwyższy poziom stężeń benzo(a)piranu odnotowywany w okresie grzewczym dodatkowo uzasadnia konieczność wdrażania na terenie województwa, a więc i Gminy Sicienko nowych rozwiązań mających na celu racjonalizację wykorzystania energii oraz promowanie wykorzystania źródeł odnawialnych.

### 5.3. Hałas

Hałas w środowisku to wszelkiego rodzaju niepożądane, nieprzyjemne i uciążliwe dźwięki w danym miejscu i czasie. Jest zanieczyszczeniem środowiska przyrodniczego charakteryzującym się różnorodnością źródeł i powszechnością występowania.

Skutki oddziaływania hałasu i wibracji na człowieka i środowisko naturalne są bardzo dotkliwe.

Społeczne i zdrowotne skutki oddziaływania hałasu i wibracji wyrażają się:

- a) szkodliwym działaniem na zdrowie ludności;
- b) obniżeniem sprawności i chęci działania oraz wydajności pracy;
- c) negatywnym wpływem na możliwość komunikowania się;
- d) utrudnianiem odbioru sygnałów optycznych;
- e) obniżeniem sprawności nauczania;
- f) powodowaniem lokalnych napięć i kłótni między ludźmi;
- g) zwiększeniem negatywnych uwarunkowań w pracy i komunikacji, powodujących wypadki;
- h) rosnącymi liczbami zachorowań na głuchotę zawodową i chorobę wibracyjną.

Hałas i wibracje powodują pogorszenie jakości środowiska przyrodniczego, co prowadzi w konsekwencji do:

- a) utraty przez środowisko naturalne istotnej wartości, jaką jest cisza;
- b) zmniejszenia (lub utraty) wartości terenów rekreacyjnych lub leczniczych;
- c) zmiany zachowań ptaków i innych zwierząt (stany lękowe, zmiana siedlisk, zmniejszenie liczby składanych jaj, spadek mleczności zwierząt i inne).

Hałas i wibracje powodują również ujemne skutki gospodarcze, takie jak:

- a) szybsze zużywanie się środków produkcji i transportu;



- b) pogorszenie jakości i przydatności terenów zagrożonych nadmiernym hałasem oraz zmniejszenie przydatności obiektów położonych na tych terenach;
- c) absencję chorobową spowodowaną hałasem i wibracjami, z czym są związane koszty leczenia, przechodzenia na renty inwalidzkie, utrata pracowników;
- d) pogorszenie jakości wyrobów (niezawodności, trwałości);
- e) utrudnienia w eksporcie wyrobów nie spełniających światowych wymagań ochrony przed hałasem i wibracjami.

Hałas pochodzenia antropogenicznego, dzieli się w zależności od sposobu powstawania, na hałas komunikacyjny i przemysłowy:

- Hałas przemysłowy jest to hałas stworzony przez źródła zlokalizowane wewnątrz i na zewnątrz obiektów budowlanych różnego typu. Bywa on najczęstszą przyczyną skarg ludności. Wynika to między innymi z faktu, że hałasy tego typu mają najczęściej charakter ciągły, często o bardzo dokuczliwym brzmieniu. Największymi źródłami są zakłady przemysłowe, wytwórcze i rzemieślnicze.
- Hałas komunikacyjny pochodzi od środków transportu lotniczego, kolejowego i drogowego. Szczególnie narażone są tereny znajdujące się w pobliżu większych tras komunikacyjnych. Wynika to z dużej dynamiki wzrostu ilości środków transportu, zwłaszcza pojazdów samochodowych notowanego w ostatnich latach oraz wzmożonego ruchu tranzytowego (towarowego i osobowego) w komunikacji międzynarodowej.

Podstawowym źródłem uciążliwości akustycznych dla środowiska na terenie Gminy Sicienko jest hałas komunikacyjny, głównie w obrębie dróg krajowych i wojewódzkich, które przebiegają przez Gminę. Źródłem hałasu jest także trasa kolejowa Szczecin – Warszawa, która przecina południową część Gminy.

#### **HAŁAS PRZEMYSŁOWY**

Dominującymi źródłami hałasu przemysłowego są: instalacje wentylacji ogólnej, odpylania i odwiórowania, sprężarki, chłodnie, maszyny tartaczne, maszyny stolarskie, maszyny do plastycznej obróbki metalu, maszyny budowlane, węzły betoniarskie, sieczkarnie, specjalistyczne linie technologiczne, transport wewnątrzzakładowy oraz urządzenia nagłaśniające.

Na terenie Gminy nie funkcjonują duże zakłady przemysłowe. Niewielkie źródło hałasu stanowią liczne zakłady usługowe, które nie są jednak mocno uciążliwe dla mieszkańców.

#### **HAŁAS KOMUNIKACYJNY**

Największa uciążliwość hałasu obserwowana jest na obszarach położonych wzdłuż szlaków komunikacyjnych. Należy się spodziewać, że w najbliższych latach natężenie ruchu kołowego (w tym maszyn rolniczych) będzie wzrastać, co przyczyni się do zwiększenia natężenia hałasu w sąsiedztwie tych szlaków.

Hałas dokuczliwy jest też dla wszelkich zabudowań usytuowanych przy szlakach komunikacyjnych i osób w nich mieszkających. Uciążliwość hałasu może być pośrednio zmniejszana poprzez realizację inwestycji z zakresu przebudowy czy modernizacji dróg, a także poprzez tworzenie wzdłuż tras o wysokim natężeniu ruchu pasów zieleni izolacyjnej.

#### **BADANIA NATĘŻENIA HAŁASU**

Teren Gminy Sicienko nie jest objęty systematycznymi badaniami klimatu akustycznego środowiska. Obowiązek przeprowadzenia takich badań i sporządzania odpowiednich map zagrożenia obejmuje aglomeracje powyżej 100 tys. mieszkańców i tereny położone w zasięgu podstawowych źródeł hałasu: komunikacyjnych, przemysłowych i komunalnych.

WIOŚ nie prowadził badań hałasu komunikacyjnego na terenie Gminy Sicienko.

### **5.4. Promieniowanie elektromagnetyczne**

W aktualnym stanie prawnym można wyróżnić promieniowanie:

- jonizujące, powstające w wyniku użytkowania substancji promieniotwórczych w energetyce jądrowej, ochronie zdrowia, przemyśle, badaniach naukowych, przed którym ochrona unormowana jest w ustawie z 29 listopada 2000 r. – Prawo atomowe,
- niejonizujące promieniowanie elektromagnetyczne, związane ze zmianami pola elektromagnetycznego wytwarzanego przez źródła energetyczne i radiokomunikacyjne, przed którym ochronę reguluje ustawa Prawo ochrony środowiska, w dziale VI pod nazwą „Ochrona przed polami elektromagnetycznymi”.

Niejonizujące promieniowanie elektromagnetyczne w postaci pól elektromagnetycznych (PEM) zawsze występowało w środowisku naturalnym. Pochodzi ono od naturalnych źródeł, jakimi są np.: Słońce, Ziemia, zjawiska atmosferyczne. Natomiast sztuczne pola elektromagnetyczne zaczęły pojawiać się w środowisku ponad sto lat temu i były związane z techniczną działalnością człowieka. Promieniowanie elektromagnetyczne występuje wszędzie.

Do najważniejszych źródeł promieniowania należą:

- stacje i linie energetyczne,
- nadajniki radiowe i telewizyjne oraz CB-radio i radiostacje amatorskie,
- stacje bazowe telefonii komórkowej,

- wojskowe i cywilne urządzenia radionawigacji i radiolokacji,
- urządzenia powszechnego użytku: kuchenki mikrofalowe, monitory, aparaty komórkowe itp.

Zgodnie z art. 3 pkt 18 u.p.o.ś przez pola elektromagnetyczne rozumie się pole elektryczne, magnetyczne oraz elektromagnetyczne o częstotliwościach od 0 Hz do 300 GHz.

Promieniowanie niejonizujące uważa się obecnie za jedno z poważniejszych zanieczyszczeń środowiska. Pole elektromagnetyczne wytwarzane przez silne źródło niekorzystnie zmienia warunki bytowania człowieka, wpływa na przebieg procesów życiowych. Może powodować wystąpienie zaburzeń funkcji ośrodkowego układu nerwowego, układów: rozrodczego, hormonalnego, krwionośnego oraz narządów słuchu i wzroku. Obecnie prowadzone są także badania nad wpływem promieniowania elektromagnetycznego na powstawanie nowotworów u człowieka.

#### **SIECI I URZĄDZENIA WYSOKIEGO, ŚREDNIEGO I NISKIEGO NAPIĘCIA**

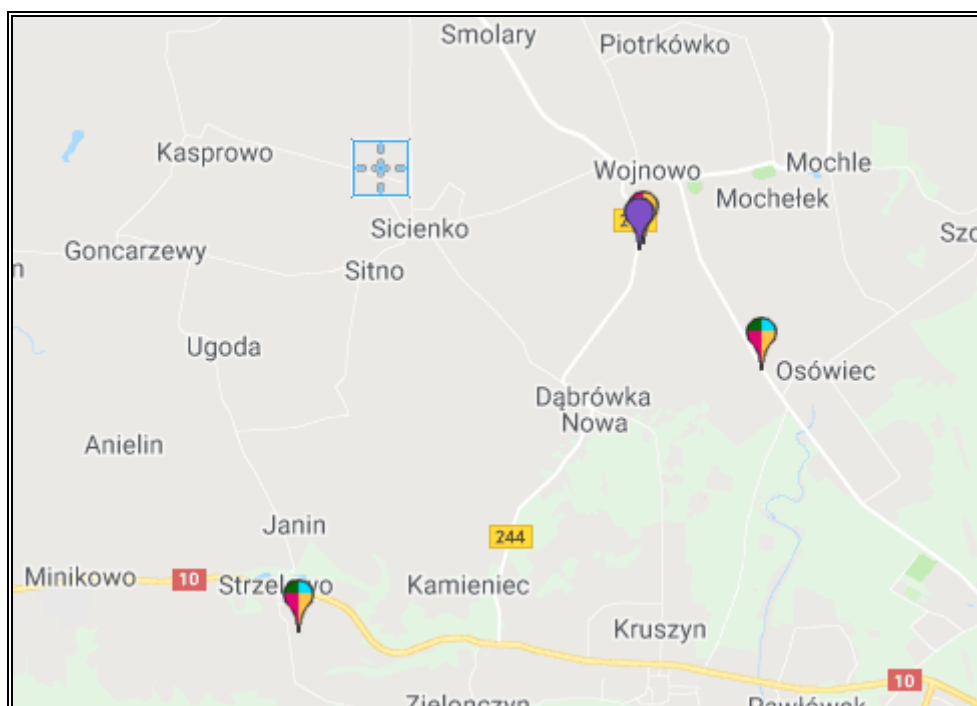
Zasilanie Gminy odbywa się przez Główne Punkty Zasilania 110/15 kV, które zlokalizowane są poza jej granicami - w Bydgoszczy (dzielnica Osowa Góra) oraz w Nakle i w Koronowie. W kolejnych latach planuje się zasilanie także z projektowanego GPZ Łochowice. Ze stacji tych w kierunku Gminy wyprowadzono sieć średniego napięcia, obsługującą ponad 120 stacji transformatorowych (oraz kilka stacji pracujących na potrzeby zlokalizowanej na terenie Gminy infrastruktury wojskowej).

Źródło: Studium Uwarunkowań i Kierunków Zagospodarowania Przestrzennego Gminy Sicienko

#### **INSTALACJE RADIOKOMUNIKACYJNE**

Na obszarze Gminy Sicienko zlokalizowane są pojedyncze stacje bazowe telefonii komórkowej. Są to nadajniki o standardach GSM i UMTS, w których transmisja mowy i danych może odbywać się w różnych pasmach częstotliwości. Poniższy rysunek przedstawia zlokalizowane na terenie Gminy i w jej okolicy stacje telefonii komórkowej: Plus (kolor zielony), T-mobile (kolor różowy), Orange (kolor pomarańczowy), Play (kolor fioletowy) i pozostali - Aero2, Sferia (kolor błękitny).

**Rysunek 9. Operatorzy sieci GSM na terenie Gminy Sicienکو**



Źródło: Mapa nadajników GSM, UMTS, CDMA w Polsce, <http://beta.btsearch.pl/>

#### **BADANIA PEM**

Pomiary monitoringowe pól elektromagnetycznych prowadzone są w cyklu trzyletnim, zgodnie z rozporządzeniem Ministra Środowiska z dnia 12 listopada 2007 r. w sprawie zakresu i sposobu prowadzenia okresowych badań poziomów pól elektromagnetycznych w środowisku (Dz. U. 2007 Nr 221, poz. 1645).

Na terenie Gminy Sicienکو nie były prowadzone badania pól elektromagnetycznych.

Źródło: Dane WIOŚ w Bydgoszczy

## **5.5. Zagrożenia poważnymi awariami**

#### **POŻARY**

Skutkiem długotrwałej suszy mogą być również pożary lasów. Występujące na terenie Gminy Sicienکو lasy, wchodzące w skład obszaru Nadleśnictwa Żółędowo, zaliczone są do terenów, na których zagrożenie pożarowe nie występuje. Jednakże nadleśniczy może wprowadzić okresowy zakaz wstępu do lasu jeśli wystąpi duże zagrożenie pożarowe tj. gdy przez kolejnych 5 dni wilgotność ściółki mierzona o godz. 9.00 będzie niższa niż 10%. Oprócz suszy przyczynami pożarów lasów mogą być: uderzenia piorunów, podpalenia, sabotaż, zaprószenie ognia.

Źródło: <http://www.lasy.gov.pl/>

### **HURAGANY, GRADOBICIA I OBLODZENIA**

Prawdopodobieństwo powstania na terenie Gminy Sicienko huraganów czy przejścia trąb powietrznych jest niewielkie. Nie można ich jednak wykluczyć. Bardziej prawdopodobne są silne wichury, których prędkość dochodzi do ponad 100 km/h. Trudno jest określić obszary zagrożeń związanych z silnymi wiatrami, dlatego ważne jest możliwie wczesne podjęcie działań profilaktycznych oraz poinformowanie społeczeństwa o istniejącym zagrożeniu. Z kolei intensywne, trwające do kilku dni, opady deszczu wiążą się z zagrożeniem powodziowym oraz katastrofalnymi zatopieniami. Deszcze przechodzące w deszcz ze śniegiem powodują niebezpieczną gołoledź, a osiadając na drzewach i infrastrukturze technicznej nadmiernie je obciążają i niejednokrotnie niszczą, powodując m.in. utrudnienia w komunikacji oraz awarie linii energetycznych, co paraliżuje pracę zakładów przemysłowych oraz znacznie utrudnia codzienne życie mieszkańców. Gradobicia, czyli intensywne opady gradu, występujące najczęściej z burzami, są zjawiskiem coraz częstszym w okresie letnim, powodując dotkliwe zniszczenia polonów i mienia.

### **TRZESIENIA ZIEMI**

Na obszarze Gminy Sicienko trzęsienia ziemi nie występują.

### **POWAŻNE AWARIE**

Zagadnienia związane z poważnymi awariami zostały uregulowane przede wszystkim w Ustawie Prawo ochrony środowiska (tytuł IV „Poważne awarie”). Definicja ustawowa określa poważną awarię jako „zdarzenie, w szczególności emisję, pożar lub eksplozję, powstałą w trakcie procesu przemysłowego, magazynowania lub transportu, w których występuje jedna lub więcej niebezpiecznych sytuacji, prowadząca do natychmiastowego powstania zagrożenia życia lub zdrowia ludzi lub środowiska lub powstania takiego zagrożenia z opóźnieniem” (art. 3, ust. 23). Definicja ta jest zbieżna z Dyrektywą Seveso II (96/82/WE) oraz Konwencją z 1992 r. w sprawie transgranicznych skutków awarii przemysłowych.

#### **➤ AWARIE ELEKTROWNI JĄDROWYCH, GWAŁTOWNE POŻARY OBIEKTÓW PRZEMYSŁOWYCH, ATAKI TERRORYSTYCZNE**

Zakładem stwarzającym zagrożenie awarią przemysłową jest każdy zakład, na którego terenie znajdują się substancje niebezpieczne, mogące spowodować zagrożenie życia lub zdrowia ludzi lub środowiska. Ze względu na rodzaj i ilość substancji niebezpiecznych zakłady dzielimy, zgodnie z art. 248, ust. 1 u.p.o.ś., na:

- zakłady o zwiększonym ryzyku – zakłady, na których terenie znajdują się mniej niebezpieczne substancje lub ich ilość jest mniejsza;

- zakłady o dużym ryzyku.

Bezpośrednio na terenie Gminy Sicienko nie występują zakłady o dużym, ani o zwiększonym ryzyku wystąpienia poważnej awarii przemysłowej.

#### ➤ TRANSPORT SUBSTANCJI NIEBEZPIECZNYCH

Poważne zagrożenie w powiecie bydgoskim oraz dla Gminy Sicienko stanowić może transport substancji niebezpiecznych w ruchu drogowym. Obecność na terenie Gminy ważnych szlaków komunikacyjnych stanowi nie tylko potencjał rozwojowy Gminy, ale także zwiększa możliwość wystąpienia zagrożeń związanych z transportem substancji niebezpiecznych.

#### ➤ INNE ZAGROŻENIA

Wśród innych zagrożeń, które mogą wystąpić na terenie Gminy, można wyróżnić: zagrożenia radiacyjne (skażenia promieniotwórcze), chemiczne (zagrożenie toksycznymi środkami przemysłowymi i innymi substancjami chemicznymi), biologiczne: epidemie, epizootie (plagi zwierzęce), epifitozy (choroby populacji roślinnej), awarie urządzeń infrastruktury technicznej (gazowe, energetyczne, wodociągowe), terrorystyczne (z wykorzystaniem broni, bomb, materiałów wybuchowych, środków chemicznych oraz biologicznych).

Z informacji uzyskanych od pracowników Urzędu Gminy Sicienko wynika, że na terenie Gminy w ostatnim czasie nie wystąpiły zdarzenia o znamionach poważnych awarii.

## 5.6. Ochrona przyrody i krajobrazu

### SZATA ROŚLINNA

Powierzchnia lasów i gruntów leśnych na terenie Gminy Sicienko wg danych GUS na koniec 2016 r. wynosiła 3 577,43 ha. Lesistość (wskaźnik pokrycia lasem określonej powierzchni) Gminy wynosiła ok. 19,4%.

Tabela 8. Lasy na terenie Gminy Sicienko

Wyszczególnienie	Jedn. miary	2016
<b>Powierzchnia gruntów leśnych</b>		
ogółem	ha	3 577,43
lesistość w %	%	19,4
grunty leśne publiczne ogółem	ha	3 272,04
grunty leśne publiczne Skarbu Państwa	ha	3 238,04
grunty leśne publiczne Skarbu Państwa w zarządzie Lasów Państwowych	ha	3 205,15

Wyszczególnienie	Jedn. miary	2016
grunty leśne prywatne	ha	305,39
<b>Powierzchnia lasów</b>		
las ogółem	ha	3 490,09
las publiczne ogółem	ha	3 184,70
las publiczne Skarbu Państwa	ha	3 150,70
las publiczne Skarbu Państwa w zarządzie Lasów Państwowych	ha	3 117,81
las publiczne Skarbu Państwa w zasobie Własności Rolnej SP	ha	31,09
las publiczne gminne	ha	34,00
las prywatne ogółem	ha	305,39

Źródło: Opracowanie własne na podstawie danych GUS

### **OBIEKTY I OBSZARY CHRONIONE**

Formami ochrony przyrody w Polsce, w myśl ustawy z dnia 16 kwietnia 2004 r. o ochronie przyrody (Dz.U. 2018 poz. 1614) są:

- parki narodowe, rezerваты przyrody,
- parki krajobrazowe,
- obszary chronionego krajobrazu,
- obszary Natura 2000,
- pomniki przyrody,
- stanowiska dokumentacyjne,
- użytki ekologiczne,
- zespoły przyrodniczo-krajobrazowe,
- ochrona gatunkowa roślin, zwierząt i grzybów.

### **OBSZARY CHRONIONEGO KRAJOBRAZU**

Na obszarze Gminy Sicienko występują:

- **Obszar Chronionego Krajobrazu Rynny Jezior Byszewskich** – Obszar krajobrazu chronionego obejmuje ciąg polodowcowych jezior rynnowych, połączonych rzeką Krówką. Przepływ wód następuje z południa na północ. Na północnym wschodzie łańcuch jezior łączy się z Zalewem Koronowskim, przez który przepływa rzeka Brda. Szerokość chronionego obszaru mieści się w granicach morfologicznych rynny jeziornej.

Na obszarze tym obowiązują przepisy Uchwały nr X/236/15 Sejmiku Województwa Kujawsko – Pomorskiego z dnia 24 sierpnia 2015 r. w sprawie Obszaru Chronionego

Krajobrazu Rynny Jezior Byszewskich (Dz.Urz. Woj. Kuj. – Pom. z 2015 r. poz. 2557 ze zm). Dokument ten wprowadza następujące zakazy na ww. obszarze:

- zabijania dziko występujących zwierząt, niszczenia ich nor, legowisk, innych schronień i miejsc rozrodu oraz tarlisk, złożonej ikry, z wyjątkiem amatorskiego połowu ryb oraz wykonywania czynności związanych z racjonalną gospodarką rolną, leśną, rybacką i łowiecką;
- realizacji przedsięwzięć mogących znacząco oddziaływać na środowisko w rozumieniu ustawy z dnia 3 października 2008 r. o udostępnianiu informacji o środowisku i jego ochronie, udziale społeczeństwa w ochronie środowiska oraz o ocenach oddziaływania na środowisko;
- likwidowania i niszczenia zadrzewień śródpolnych, przydrożnych i nadwodnych, jeżeli nie wynikają one z potrzeby ochrony przeciwpowodziowej i zapewnienia bezpieczeństwa ruchu drogowego lub wodnego lub budowy, odbudowy, utrzymania, remontów lub naprawy urządzeń wodnych;
- wykonywania prac ziemnych trwale zniekształcających rzeźbę terenu, z wyjątkiem prac związanych z zabezpieczeniem przeciwpowodziowym lub przeciwsuwiskowym lub utrzymaniem, budową, odbudową, naprawą lub remontem urządzeń wodnych;
- dokonywania zmian stosunków wodnych, jeżeli służą innym celom niż ochrona przyrody lub zrównoważone wykorzystanie użytków rolnych i leśnych oraz racjonalnej gospodarki wodnej lub rybackiej;
- likwidowania naturalnych zbiorników wodnych, starorzeczy i obszarów wodno-błotnych;
- lokalizowania obiektów budowlanych w pasie szerokości 100 m od linii brzegów rzek, jezior i innych zbiorników wodnych, z wyjątkiem urządzeń wodnych oraz obiektów służących prowadzeniu racjonalnej gospodarki rolnej, leśnej.

Powyższe ustalenia zostaną uwzględnione podczas realizacji zaplanowanych w Programie zadań.

- **Obszar Chronionego Krajobrazu Zalewu Koronowskiego** – Obszar krajobrazu chronionego obejmuje Zalew Koronowski i jego otoczenie, w większości leśne, należące do kompleksu Borów Tucholskich. Zalew Koronowski jest częścią wodnego turystycznego szlaku rzeki Brdy, a powstał poprzez spiętrzenie wody na wysokości 20m.



Na obszarze tym obowiązują przepisy Uchwały nr VI/106/11 Sejmiku Województwa Kujawsko – Pomorskiego z dnia 21 marca 2011 r. w sprawie obszarów chronionego krajobrazu (Dz.Urz. Woj. Kuj. – Pom. z 2011 r. nr 99 poz. 793). Dokument ten wprowadza następujące zakazy na ww. obszarze:

- zabijania dziko występujących zwierząt, niszczenia ich nor, legowisk, innych schronień i miejsc rozrodu oraz tarlisk, złożonej ikry, z wyjątkiem amatorskiego połowu ryb oraz wykonywania czynności związanych z racjonalną gospodarką rolną, leśną, rybacką i łowiecką;
- realizacji przedsięwzięć mogących znacząco oddziaływać na środowisko w rozumieniu ustawy z dnia 3 października 2008 r. o udostępnianiu informacji o środowisku i jego ochronie, udziale społeczeństwa w ochronie środowiska oraz o ocenach oddziaływania na środowisko;
- likwidowania i niszczenia zadrzewień śródpolnych, przydrożnych i nadwodnych, jeżeli nie wynikają one z potrzeby ochrony przeciwpowodziowej i zapewnienia bezpieczeństwa ruchu drogowego lub wodnego lub budowy, odbudowy, utrzymania, remontów lub naprawy urządzeń wodnych;
- wydobywania do celów gospodarczych skał, w tym torfu, oraz skamieniałości,
- w tym kopalnych szczątków roślin i zwierząt, a także minerałów i bursztynu;
- wykonywania prac ziemnych trwale zniekształcających rzeźbę terenu, z wyjątkiem prac związanych z zabezpieczeniem przeciwpowodziowym lub przeciwosuwiskowym lub utrzymaniem, budową, odbudową, naprawą lub remontem urządzeń wodnych;
- dokonywania zmian stosunków wodnych, jeżeli służą innym celom niż ochrona przyrody lub zrównoważone wykorzystanie użytków rolnych i leśnych oraz racjonalnej gospodarcie wodnej lub rybackiej;
- likwidowania naturalnych zbiorników wodnych, starorzeczy i obszarów wodno-błotnych;
- lokalizowania obiektów budowlanych w pasie szerokości 100 m od linii brzegów rzek, jezior i innych zbiorników wodnych, z wyjątkiem urządzeń wodnych oraz obiektów służących prowadzeniu racjonalnej gospodarki rolnej, leśnej.

Powyższe ustalenia zostaną uwzględnione podczas realizacji zaplanowanych w Programie zadań.

### **OBSZARY NATURA 2000**

- **Południowa Dolina Noteci (PLH300004)** – Obszar obejmuje fragment doliny Noteci między miejscowością Wieleń, a Bydgoszczą. Dużą część obszaru zajmują torfowiska niskie, z fragmentami zalewowych łąk i trzcinowisk, z enklawami zakrzewień i zadrzewień. Na zboczach doliny znajdują się płaty muraw kserotermicznych. W okolicach Goraja, Pianówki i Góry oraz Ślesina występują kompleksy buczyn i dąbrów, w tym m. in. siedlisk przyrodniczych: ciepłolubnej dąbrowy i mieszanych lasów zboczowych. Teren przecinają kanały i rowy odwadniające. Na obszarze można spotkać również liczne są starorzecza i wypełnione wodą doły potorfowe, a także miejscami występują rozległe płaty łągów. Na obszarze tym obowiązują przepisy art. 33 ustawy o ochronie przyrody oraz Zarządzenie Regionalnego Dyrektora Ochrony Środowiska w Bydgoszczy i Regionalnego Dyrektora Ochrony Środowiska w Poznaniu z dnia 28 kwietnia 2014 r. w sprawie ustanowienia planu zadań ochronnych dla obszaru Natura 2000 Dolina Noteci PLH300004 (Dz. Urz. Woj. Kuj. – Pom. z 2014 r. poz. 1477 ze zm.).

Zgodnie z przepisami art. 33 ustawy z dnia 16 kwietnia 2004 r. o ochronie przyrody wprowadza się następujące zakazy: podejmowanie działań mogących osobno lub w połączeniu z innymi działaniami, znacząco negatywnie oddziaływać na cele ochrony obszaru Natura 2000, w tym w szczególności: pogorszyć stan siedlisk przyrodniczych lub siedlisk gatunków roślin i zwierząt, dla których ochrony wyznaczono obszar Natura 2000, wpłynąć negatywnie na gatunki, dla których ochrony został wyznaczony obszar Natura 2000, pogorszyć integralność obszaru Natura 2000 lub jego powiązania z innymi obszarami.

Zaplanowane w *Programie Ochrony Środowiska* zadania będą zgodne z ww. Zarządzeniami Regionalnych Dyrektorów Ochrony Środowiska. Uwzględniają one określone istniejące i potencjalne zagrożenia dla zachowania właściwego stanu ochrony siedlisk przyrodniczych oraz gatunków zwierząt i ich siedlisk będących przedmiotami ochrony. Ponadto wspomagają realizację celi działań ochronnych dla poszczególnych przedmiotów ochrony oraz są spójne z działaniami ochronnymi, szczególnie w zakresie działań prowadzonych przez właścicieli i użytkowników gruntów.

Powyższe ustalenia zostaną uwzględnione podczas realizacji zaplanowanych w Programie zadań.

- **Południowa Dolina Środkowej Noteci i Kanału Bydgoskiego (PLB300001)** - Obszar obejmuje pradolinę rzeczną o zmiennej szerokości. Od północy obszar graniczy z wysoczyzną Pojezierza Krajeńskiego, natomiast od południa pradolina jest ograniczona piaszczystym Tarasem Szamocińskim, zajęтым w znacznej mierze

przez lasy. Znaczne części pradoliny zostały zmeliorowane i prowadzona jest na nich gospodarka łąkowa. W kilku miejscach pradoliny założono stawy rybne, na których prowadzona jest intensywna hodowla ryb.

Na obszarze tym obowiązują przepisy art. 33 ustawy o ochronie przyrody, zgodnie z czym wprowadza się następujące zakazy, które będą przestrzegane podczas realizacji zadań wyznaczonych w Programie Ochrony Środowiska dla Gminy Sicienko: podejmowanie działań mogących osobno lub w połączeniu z innymi działaniami, znacząco negatywnie oddziaływać na cele ochrony obszaru Natura 2000, w tym w szczególności: pogorszyć stan siedlisk przyrodniczych lub siedlisk gatunków roślin i zwierząt, dla których ochrony wyznaczono obszar Natura 2000, wpłynąć negatywnie na gatunki, dla których ochrony został wyznaczony obszar Natura 2000, pogorszyć integralność obszaru Natura 2000 lub jego powiązania z innymi obszarami.

<http://bip.bydgoszcz.rdos.gov.pl/>

Powyższe ustalenia zostaną uwzględnione podczas realizacji zaplanowanych w Programie zadań.

Poniżej przedstawiono działania oraz zagrożenia dla przedmiotów ochrony Obszarów Natura 2000 zlokalizowanych na terenie Gminy Sicienko.

PROGNOZA ODDZIAŁYWANIA NA ŚRODOWISKO DLA „PROGRAMU OCHRONY ŚRODOWISKA  
DLA GMINY SICIENKO NA LATA 2018-2021 Z PERSPEKTYWĄ NA LATA 2022-2025”

Przedmiot ochrony	Działania ochronne	Obszar wdrażania	Podmiot odpowiedzialny za wykonanie	Zagrożenie	
				istniejące	potencjalne
Działania związane z utrzymaniem lub modyfikacją metod gospodarowania					
6510 Niżowe i górskie świeże łąki użytkowane ekstensywnie (Arrhenatherion elatioris)	<p>Obligatoryjne: ekstensywne użytkowanie kośne, kośno-pastwiskowe lub pastwiskowe trwałych użytków zielonych oraz zachowanie siedlisk przyrodniczych i siedlisk gatunków położonych na trwałych użytkach zielonych (zakaz przeorywania i przekształcania terenu).</p> <p>Fakultatywne: użytkowanie zgodnie z wymogami odpowiedniego pakietu rolnośrodowiskowego w ramach obowiązującego Programu Rozwoju</p>	gmina Sicienko: - obręb Zielonczyn, działki nr: 267, 268/1, 268/2, 268/3, 269/2, 270/6, 271, 272, 273/2, 273/3, 274, 275/2, 276/3, 278/5, 278/6, 278/7	zarządca lub właściciel nieruchomości na podstawie porozumienia ze sprawującym nadzór nad obszarem Natura 2000	A03 - koszenie/ścinanie trawy A03.03 - zaniechanie/brak koszenia A04.03 - zarzucenie pasterstwa A11 - inne rodzaje praktyk rolniczych niewymienione powyżej B01 - zalesianie terenów otwartych B01.02 - sztuczne plantacje B07 - inne rodzaje praktyk leśnych, niewymienione powyżej K02 - ewolucja biocenotyczna K02.01 - zmiana składu gatunkowego (sukcesja) K02.02 - nagromadzenie materii organicznej	A03.01 - intensywne koszenie lub intensyfikacja A04.01 - wypas intensywny A11 - inne rodzaje praktyk rolniczych niewymienione powyżej E06 - inne rodzaje aktywności człowieka związane z urbanizacją, przemysłem etc.
1617 Starodub łąkowy Angelica palustris (= Ostericum palustre)	<p>Obligatoryjne: ekstensywne użytkowanie kośne, kośno-pastwiskowe lub pastwiskowe trwałych użytków zielonych oraz zachowanie siedlisk przyrodniczych i siedlisk gatunków położonych na trwałych użytkach zielonych (zakaz przeorywania i przekształcania terenu).</p> <p>Fakultatywne: użytkowanie zgodnie z wymogami odpowiedniego pakietu rolnośrodowiskowego w ramach</p>	gmina Sicienko: - obręb Strzelewo, działka nr: 116/8	zarządca lub właściciel nieruchomości na podstawie porozumienia ze sprawującym nadzór nad obszarem Natura 2000	A08 - nawożenie/nawozy sztuczne A11 - inne rodzaje praktyk rolniczych, niewymienione powyżej J02.01 - zasypywanie terenu, melioracje i osuszanie – ogólnie K02.01 - zmiana składu gatunkowego (sukcesja)	U - nieznanne zagrożenie lub nacisk

PROGNOZA ODDZIAŁYWANIA NA ŚRODOWISKO DLA „PROGRAMU OCHRONY ŚRODOWISKA  
DLA GMINY SICIENKO NA LATA 2018-2021 Z PERSPEKTYWĄ NA LATA 2022-2025”

Przedmiot ochrony	Działania ochronne	Obszar wdrażania	Podmiot odpowiedzialny za wykonanie	Zagrożenie	
				istniejące	potencjalne
	obowiązującego Programu Rozwoju Obszarów Wiejskich, ukierunkowanego na ochronę siedliska. Działania ciągłe, realizowane w czasie obowiązywania niniejszego planu.				
9170 Grąd środkowoeuropejski i subkontynentalny (Galio-Carpinetum, Tilio-Carpinetum)	Pozostawianie martwego drewna wydzielającego się naturalnie, aż do osiągnięcia ilości oznaczającej stan właściwy zgodnie z metodyką Państwowego Monitoringu Środowiska Głównego Inspektoratu Ochrony Środowiska. Dopuszcza się możliwość prowadzenia koniecznych zabiegów ochrony lasu oraz zabiegów zapewniających bezpieczeństwo powszechne. Działanie ciągłe realizowane w okresie obowiązywania planu zadań ochronnych	gmina Sicienko: - obręb Strzelewo, działki nr: 472/1LP, 473LP, 474/1LP	zarządca lub właściciel nieruchomości na podstawie porozumienia ze sprawującym nadzór nad obszarem Natura 2000 lub na podstawie obowiązujących przepisów z zakresu ochrony środowiska	B02 - gospodarka leśna i plantacyjna i użytkowanie lasów i plantacji B02.04 - usuwanie martwych i umierających drzew I01 - obce gatunki inwazyjne	U - nieznanne zagrożenie lub nacisk
9170 Grąd środkowoeuropejski i subkontynentalny (Galio-Carpinetum, Tilio-Carpinetum)	Uwzględnienie w gospodarce leśnej następujących zasad: - wyłączenie z użytkowania grądów położonych w bezpośrednim sąsiedztwie cieków i źródeł (na ok. 20-50 m, optymalnie min. 50 m), a także grądów na stromych zboczach dolin rzecznych,	: gmina Sicienko: - obręb Strzelewo, działki nr: 472/1LP, 473LP, 474/1LP	zarządca lub właściciel nieruchomości na podstawie porozumienia ze sprawującym nadzór nad obszarem Natura 2000 lub na podstawie obowiązujących przepisów z zakresu ochrony środowiska		

PROGNOZA ODDZIAŁYWANIA NA ŚRODOWISKO DLA „PROGRAMU OCHRONY ŚRODOWISKA  
DLA GMINY SICIENKO NA LATA 2018-2021 Z PERSPEKTYWĄ NA LATA 2022-2025”

Przedmiot ochrony	Działania ochronne	Obszar wdrażania	Podmiot odpowiedzialny za wykonanie	Zagrożenie	
				istniejące	potencjalne
	<p>- prowadzenie na pozostałych niż ww. płatach gospodarowania rębniami złożonymi (z przewagą stopniowych IVd), - nieusuwanie wywrotów i złomów z wyłączeniem sytuacji stwarzających zagrożenie zdrowia, życia lub mienia ludzkiego i w przypadku konieczności wykonania cięć sanitarnych, - w maksymalnym możliwym zakresie pozostawianie martwych drzew stojących i nieusuwanie drzew dziuplastych i próchniejących, - odtworzenie zasobów rozkładającego się drewna, zachowanie nienaruszonych fragmentów starych drzewostanów, nieeliminowanie starych brzoź, osik, olsz i grabów (gatunków „dziuplotwórczych”), - w każdym cięciu rębnym pozostawianie na przyszłe pokolenie 5% drzewostanu w postaci zwartego fragmentu, - kształtowanie docelowego składu gatunkowego drzewostanów w postaci Gb-Db i Lp-Db, - w przypadku płatów zniekształconych z I piętrem sosnowym, przebudowywanie w kierunku unaturalnienia (bez</p>				

PROGNOZA ODDZIAŁYWANIA NA ŚRODOWISKO DLA „PROGRAMU OCHRONY ŚRODOWISKA  
DLA GMINY SICIENKO NA LATA 2018-2021 Z PERSPEKTYWĄ NA LATA 2022-2025”

Przedmiot ochrony	Działania ochronne	Obszar wdrażania	Podmiot odpowiedzialny za wykonanie	Zagrożenie	
				istniejące	potencjalne
	<p>stosowania cięcia zupełnego - rębnią IIIb), - niewprowadzanie gatunków obcych geograficznie, - prowadzenie stopniowej eliminacji zniekształceń, usuwanie gatunków obcych geograficznie i ekologicznie, w cięciach trzebieżowych, - wykorzystywanie w maksymalnym możliwym stopniu odnowienia naturalnego</p> <p>Działania ciągłe realizowane w okresie obowiązywania planu zadań ochronnych</p>				
91F0 Łęgowe lasy dębowo-wiązowo-jesionowe (Ficario-Ulmetum)	<p>Uwzględnienie w gospodarce leśnej następujących zasad: - wykluczenie użytkowania rębnią zupełną - zagospodarowanie rębniami złożonymi, ze wzmożoną troską o odtworzenie zasobów rozkładającego się drewna, - wyłączenie z użytkowania płatów siedlisk w pasie o szerokości min. 20 m (optymalnie 50 m) od cieków, zbiorników wodnych, źródlisk, bagien i mokradeł; - zachowanie nienaruszonych fragmentów starych drzewostanów na 5% powierzchni manipulacyjnej - w przypadku obecności w drzewostanie wiązu,</p>	gmina Sicienko: - obręb Strzelewo, działki nr: 474/1LP, 475LP	zarządca lub właściciel nieruchomości na podstawie porozumienia ze sprawującym nadzór nad obszarem Natura 2000 lub na podstawie obowiązujących przepisów z zakresu ochrony środowiska	<p>B01.02 - sztuczne plantacje B02.03 - usuwanie podszytu B02.04 - usuwanie martwych i umierających drzew B07 - inne rodzaje praktyk leśnych, niewymienione powyżej G01.02 - turystyka piesza, jazda konna i jazda na pojazdach niezmotywowanych G05.01 - wydeptywanie, nadmierne użytkowanie I01 - obce gatunki inwazyjne J03 - inne zmiany w ekosystemie K02 - ewolucja biocenotyczna, sukcesja</p>	U - nieznane zagrożenie lub nacisk

PROGNOZA ODDZIAŁYWANIA NA ŚRODOWISKO DLA „PROGRAMU OCHRONY ŚRODOWISKA  
DLA GMINY SICIENKO NA LATA 2018-2021 Z PERSPEKTYWĄ NA LATA 2022-2025”

Przedmiot ochrony	Działania ochronne	Obszar wdrażania	Podmiot odpowiedzialny za wykonanie	Zagrożenie	
				istniejące	potencjalne
	dębu, zachowanie udziału tych gatunków także w odnowieniach, - w maksymalnym możliwym stopniu tolerowanie odnowień naturalnych, a w przypadku odnowienia sztucznego wykorzystywanie wyłącznie gatunków rodzimych zgodnych z typem siedliska przyrodniczego, - eliminowanie gatunków obcych w drzewostanie i warstwie krzewów. Działania ciągłe realizowane w okresie obowiązywania planu zadań ochronnych				
<b>Dotyczące monitoringu stanu przedmiotów ochrony oraz realizacji celów działań ochronnych</b>					
6210 Murawy kserotermiczne (Festuco-Brometea i ciepłolubne murawy z Asplenion septentrionalis Festucion pallentis)	Ocena stanu ochrony siedliska/gatunku na reprezentacyjnej liczbie stanowisk (z uwzględnieniem stanowisk wyznaczonych podczas realizacji działania ochronnego, o którym mowa w p. 14) zgodnie z metodyką, o której mowa w art. 112 ust. 2 ustawy o ochronie przyrody. Działanie realizowane nie rzadziej niż co 5 lat.	gmina Sicienko: - obręb Strzelewo, działki nr: 474/1LP, 475LP	sprawujący nadzór nad obszarem Natura 2000	A04.03 - zarzucenie pasterstwa A08 - nawożenie /nawozy sztuczne A11 - inne rodzaje praktyk rolniczych niewymienione powyżej B01 - zalesianie terenów otwartych C01.01 - wydobywanie piasku i żwiru J03.01 - zmniejszenie lub utrata określonych cech siedliska K02.01 - zmiana składu gatunkowego (sukcesja) K02.03 - eutrofizacja	E01 - tereny zurbanizowane, tereny zamieszkane
<b>Uzupełnienie stanu wiedzy o przedmiocie ochrony</b>					
1355 Wydra Lutra lutra	Waloryzacja najcenniejszych	gmina Sicienko: - obręb	właściwy miejscowo	F01.01 - intensywna hodowla	E01.03 - zabudowa



PROGNOZA ODDZIAŁYWANIA NA ŚRODOWISKO DLA „PROGRAMU OCHRONY ŚRODOWISKA  
DLA GMINY SICIENKO NA LATA 2018-2021 Z PERSPEKTYWĄ NA LATA 2022-2025”

Przedmiot ochrony	Działania ochronne	Obszar wdrażania	Podmiot odpowiedzialny za wykonanie	Zagrożenie	
				istniejące	potencjalne
	stanowisk. Działanie realizowane w pierwszych 5 latach obowiązywania planu.	Kruszyniec, działka nr: 151 - obręb Zielonczyn, działka nr: 330/3	sprawujący nadzór nad obszarem Natura 2000	ryb, intensyfikacja F02.03 – wędkarstwo F03.02.03 - chwytanie, trucie, kłusownictwo G05 - inna ingerencja i zakłócenia powodowane przez działalność człowieka G05.06 - chirurgia drzewna, ścinanie na potrzeby bezpieczeństwa, usuwanie drzew przydrożnych H01 - zanieczyszczenie wód powierzchniowych (limnicznych, lądowych, morskich i słonawych) J02.02.02 - bagrowanie/usuwanie osadów limnicznych J02.03 - regulowanie (prostowanie) koryt rzecznych i zmiana przebiegu koryt rzecznych J02.06.01 - pobór wód powierzchniowych na potrzeby rolnictwa J03.01 - zmniejszenie lub utrata określonych cech siedliska K02.02 - nagromadzenie materii organicznej	rozproszona F03.02.05 - przypadkowe schwytanie i - inwazyjne oraz inne problematyczne gatunki i geny

Źródło: Plan zadań ochronnych dla obszaru Natura 2000 Dolina Noteci PLH300004

## **REZERWAT PRZYRODY**

- **Kruszyn** – obszar chroni część lasów liściastych o naturalnej formie i charakteryzuje się wysokimi walorami krajobrazowymi. Wśród drzewostanu znajdują się przede wszystkim dęby, graby, lipy, brzozy, jesiony, klony oraz sosny z domieszką świerka pospolitego, dębu czerwonego, modrzewia europejskiego, olszy czarnej, topili i osiki. Najczęściej występujące krzewy to trzmielina pospolita i leszczyna.

Źródło: <http://www.nasze.kujawsko-pomorskie.pl/>

Jedynym zagrożeniem stwierdzonym na terenie rezerwatu jest zniekształcenie zespołów leśnych w rezerwacie, na skutek występowania na siedlisku grądowym, gatunku obcego geograficznie - robinii akacjowej.

Na obszarze tym obowiązują przepisy art. 15 ustawy o ochronie przyrody oraz Zarządzenie Regionalnego Dyrektora Ochrony Środowiska w Bydgoszczy z dnia 29 marca 2017 r. w sprawie ustanowienia planu ochrony dla rezerwatu przyrody Kruszyn (Dz. Urz. Woj. Kuj. – Pom. z 2017 r. poz. 1360 ze zm.). Realizacja zaplanowanych w Programie Ochrony Środowiska zadań podczas ich planowania uwzględniała zapisy ww. dokumentów.

Zgodnie z art. 15 ustawy o ochronie przyrody w rezerwatach przyrody zabrania się:

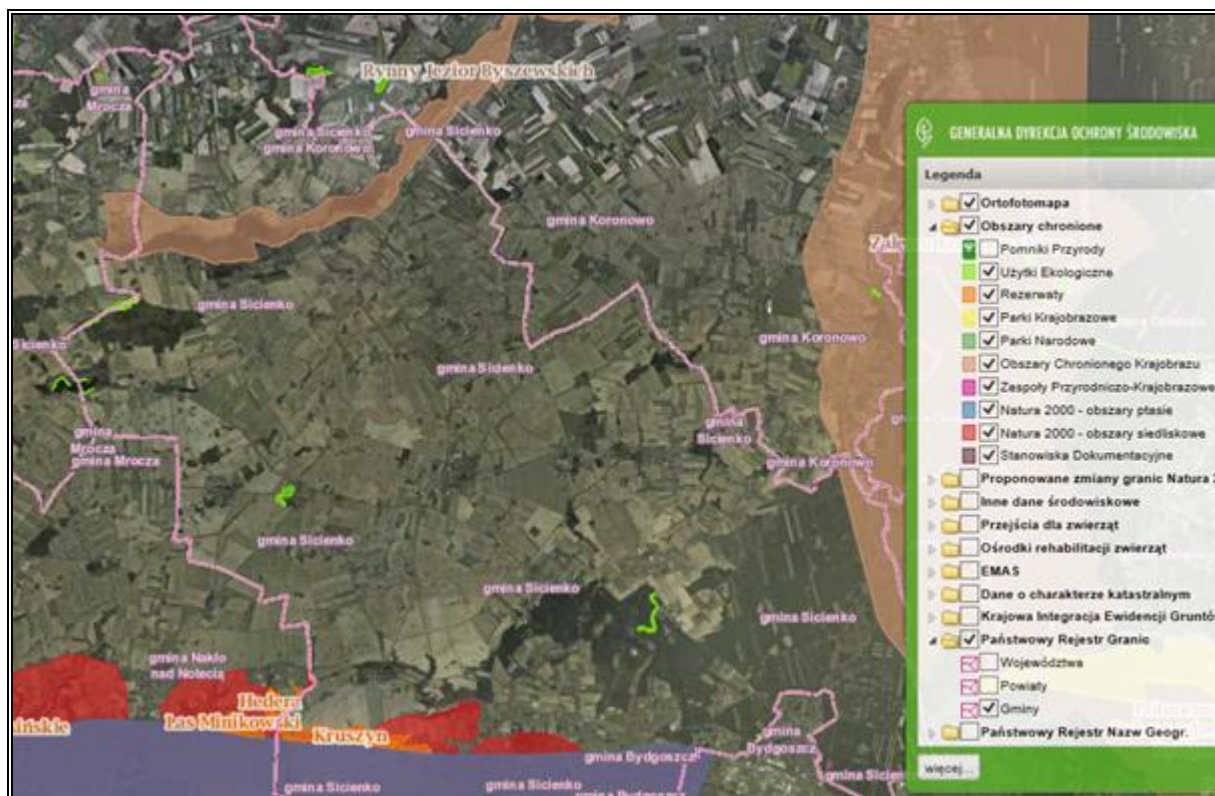
- budowy lub przebudowy obiektów budowlanych i urządzeń technicznych, z wyjątkiem obiektów i urządzeń służących celom parku narodowego albo rezerwatu przyrody;
- chwytania lub zabijania dziko występujących zwierząt, zbierania lub niszczenia jaj, postaci młodocianych i form rozwojowych zwierząt, umyślnego płoszenia zwierząt kręgowych, zbierania poroży, niszczenia nor, gniazd, legowisk i innych schronień zwierząt oraz ich miejsc rozrodu;
- polowania, z wyjątkiem obszarów wyznaczonych w planie ochrony lub zadaniach ochronnych ustanowionych dla rezerwatu przyrody;
- pozyskiwania, niszczenia lub umyślnego uszkodzania roślin oraz grzybów;
- użytkowania, niszczenia, umyślnego uszkodzania, zanieczyszczania i dokonywania zmian obiektów przyrodniczych, obszarów oraz zasobów, tworów i składników przyrody;
- zmiany stosunków wodnych, regulacji rzek i potoków, jeżeli zmiany te nie służą ochronie przyrody;
- pozyskiwania skał, w tym torfu, oraz skamieniałości, w tym kopalnych szczątków roślin i zwierząt, minerałów i bursztynu; niszczenia gleby lub zmiany przeznaczenia i użytkowania gruntów;

- palenia ognisk i wyrobów tytoniowych oraz używania źródeł światła o otwartym płomieniu, z wyjątkiem miejsc wyznaczonych przez dyrektora parku narodowego, a w rezerwacie przyrody – przez regionalnego dyrektora ochrony środowiska;
- prowadzenia działalności wytwórczej, handlowej i rolniczej, z wyjątkiem miejsc wyznaczonych w planie ochrony;
- stosowania chemicznych i biologicznych środków ochrony roślin i nawozów;
- zbioru dziko występujących roślin i grzybów oraz ich części, z wyjątkiem miejsc wyznaczonych przez dyrektora parku narodowego, a w rezerwacie przyrody – przez regionalnego dyrektora ochrony środowiska;
- połowu ryb i innych organizmów wodnych, z wyjątkiem miejsc wyznaczonych w planie ochrony lub zadaniach ochronnych;
- ruchu pieszego, rowerowego, narciarskiego i jazdy konnej wierzchem, z wyjątkiem szlaków i tras narciarskich wyznaczonych przez dyrektora parku narodowego, a w rezerwacie przyrody – przez regionalnego dyrektora ochrony środowiska;
- wprowadzania psów na obszary objęte ochroną ścisłą i czynną, z wyjątkiem miejsc wyznaczonych w planie ochrony, psów pasterskich wprowadzanych na obszary objęte ochroną czynną, na których plan ochrony albo zadania ochronne dopuszczają wypas oraz psów asystujących w rozumieniu art. 2 pkt 11 ustawy z dnia 27 sierpnia 1997 r. o rehabilitacji zawodowej i społecznej oraz zatrudnianiu osób niepełnosprawnych (Dz. U. z 2016 r. poz. 2046 i 1948 oraz z 2017 r. poz. 777, 935 i 1428);
- wspinaczki, eksploracji jaskiń lub zbiorników wodnych, z wyjątkiem miejsc wyznaczonych przez dyrektora parku narodowego, a w rezerwacie przyrody – przez regionalnego dyrektora ochrony środowiska;
- ruchu pojazdów poza drogami publicznymi oraz poza drogami położonymi na nieruchomościach stanowiących własność parków narodowych lub będących w użytkowaniu wieczystym parków narodowych, wskazanymi przez dyrektora parku narodowego, a w rezerwacie przyrody przez regionalnego dyrektora ochrony środowiska;
- umieszczania tablic, napisów, ogłoszeń reklamowych i innych znaków niezwiązanych z ochroną przyrody, udostępnianiem parku albo rezerwatu przyrody, edukacją ekologiczną, z wyjątkiem znaków drogowych i innych znaków związanych z ochroną bezpieczeństwa i porządku powszechnego;
- zakłócania ciszy;

- używania łodzi motorowych i innego sprzętu motorowego, uprawiania sportów wodnych i motorowych, pływania i żeglowania, z wyjątkiem akwenów lub szlaków wyznaczonych przez dyrektora parku narodowego, a w rezerwacie przyrody – przez regionalnego dyrektora ochrony środowiska;
- wykonywania prac ziemnych trwale zniekształcających rzeźbę terenu;
- biwakowania, z wyjątkiem miejsc wyznaczonych przez dyrektora parku narodowego, a w rezerwacie przyrody – przez regionalnego dyrektora ochrony środowiska;
- prowadzenia badań naukowych – w parku narodowym bez zgody dyrektora parku, a w rezerwacie przyrody – bez zgody regionalnego dyrektora ochrony środowiska;
- wprowadzania gatunków roślin, zwierząt lub grzybów, bez zgody ministra właściwego do spraw środowiska;
- wprowadzania organizmów genetycznie zmodyfikowanych;
- organizacji imprez rekreacyjno-sportowych – w parku narodowym bez zgody dyrektora parku narodowego, a w rezerwacie przyrody bez zgody regionalnego dyrektora ochrony środowiska.

Powyższe ustalenia zostaną uwzględnione podczas realizacji zaplanowanych w Programie zadań.

**Rysunek 10. Obszarowe formy ochrony przyrody na terenie Gminy Sicienko**



Źródło: <http://geoserwis.gdos.gov.pl/>

### **POMNIKI PRZYRODY I UŻYTKI EKOLOGICZNE**

Zgodnie z danymi w poniższej tabeli na terenie Gminy znajduje się 14 pomników przyrody oraz 10 użytków ekologicznych. Zostały one przedstawione w tabeli poniżej.

**Tabela 9. Pomniki przyrody na terenie Gminy Sicienko na dzień 31.12.2017 r.**

Lp.	Typ pomnika	Rodzaj	Akt prawny obowiązujący
1.	Jednoobiektowy	drzewo	Uchwała Nr XVII/97/04 Rady Gminy Sicienko z dnia 21 kwietnia 2004 r. w sprawie uznania drzewa za pomnik przyrody
2.	Jednoobiektowy	głaz narzutowy	Rozporządzenie Nr 305/93 Wojewody Bydgoskiego z dnia 26 października 1993 r. w sprawie uznania za pomniki przyrody tworów przyrody na terenie województwa bydgoskiego
3.	Wieloobiektowy	grupa drzew	Rozporządzenie Nr 305/93 Wojewody Bydgoskiego z dnia 26 października 1993 r. w sprawie uznania za pomniki przyrody tworów przyrody na terenie województwa bydgoskiego
4.	Jednoobiektowy	drzewo	Rozporządzenie Nr 305/93 Wojewody Bydgoskiego z dnia 26 października 1993 r. w sprawie uznania za pomniki przyrody tworów przyrody na terenie województwa bydgoskiego

PROGNOZA ODDZIAŁYWANIA NA ŚRODOWISKO DLA „PROGRAMU OCHRONY ŚRODOWISKA  
DLA GMINY SICIENKO NA LATA 2018-2021 Z PERSPEKTYWĄ NA LATA 2022-2025”

Lp.	Typ pomnika	Rodzaj	Akt prawny obowiązujący
5.	Wieloobiektowy	grupa drzew	Rozporządzenie Nr 305/93 Wojewody Bydgoskiego z dnia 26 października 1993 r. w sprawie uznania za pomniki przyrody tworów przyrody na terenie województwa bydgoskiego
6.	Wieloobiektowy	grupa drzew	Rozporządzenie Nr 305/93 Wojewody Bydgoskiego z dnia 26 października 1993 r. w sprawie uznania za pomniki przyrody tworów przyrody na terenie województwa bydgoskiego
7.	Wieloobiektowy	grupa drzew	Rozporządzenie Nr 305/93 Wojewody Bydgoskiego z dnia 26 października 1993 r. w sprawie uznania za pomniki przyrody tworów przyrody na terenie województwa bydgoskiego
8.	Jednoobiektowy	drzewo	Rozporządzenie Nr 18/92 Wojewody Bydgoskiego z dnia 8 czerwca 1992 r. w sprawie uznania za pomniki przyrody tworów przyrody na terenie województwa bydgoskiego
9.	Wieloobiektowy	grupa drzew	Zarządzenie Nr 40/87 Wojewody Bydgoskiego z dnia 10 grudnia 1987 r. w sprawie uznania za pomniki przyrody tworów przyrody na terenie województwa bydgoskiego Rozporządzenie Nr 11/91 Wojewody Bydgoskiego z dnia 1 lipca 1991 r. w sprawie uznania za pomniki przyrody tworów przyrody na terenie województwa bydgoskiego
10.	Jednoobiektowy	drzewo	Zarządzenie Nr 1/89 Wojewody Bydgoskiego z dnia 2 stycznia 1989r. W sprawie uznania za pomniki przyrody tworów przyrody na terenie województwa bydgoskiego Rozporządzenie Nr 11/91 Wojewody Bydgoskiego z dnia 1 lipca 1991 r. w sprawie uznania za pomniki przyrody tworów przyrody na terenie województwa bydgoskiego
11.	Jednoobiektowy	drzewo	Komunikat w sprawie uznania za pomniki przyrody Zarządzenie Nr 49/84 Wojewody Bydgoskiego z dnia 18 grudnia 1984 r. w sprawie uznania za pomniki przyrody tworów przyrody na terenie województwa bydgoskiego Rozporządzenie Nr 11/91 Wojewody Bydgoskiego z dnia 1 lipca 1991 r. w sprawie uznania za pomniki przyrody tworów przyrody na terenie województwa bydgoskiego
12.	Jednoobiektowy	drzewo	Komunikat Prezydium Wojewódzkiej Rady Narodowej w Bydgoszczy w sprawie uznania za pomniki przyrody Rozporządzenie Nr 11/91 Wojewody Bydgoskiego z dnia 1 lipca 1991 r. w sprawie uznania za pomniki przyrody tworów przyrody na terenie województwa bydgoskiego
13.	Jednoobiektowy	drzewo	Komunikat w sprawie uznania za pomniki przyrody

Lp.	Typ pomnika	Rodzaj	Akt prawny obowiązujący
			Rozporządzenie Nr 11/91 Wojewody Bydgoskiego z dnia 1 lipca 1991 r. w sprawie uznania za pomniki przyrody tworów przyrody na terenie województwa bydgoskiego
14.	Wieloobiektowy	grupa drzew	Uchwała Nr X/76/11 Rady Gminy Sicienko z dnia 26 października 2011 r. w sprawie ustanowienia pomników przyrody

Źródło: <http://crfop.gdos.gov.pl/CRFOP>

Za użytki ekologiczne uznaje się zasługujące na ochronę pozostałości ekosystemów mających znaczenie dla zachowania różnorodności biologicznej – naturalne zbiorniki wodne, śródpolne i śródleśne oczka wodne, kępy drzew i krzewów, bagna, torfowiska, wydmy, płaty nieużytkowanej roślinności, starorzecza, wychodnie skalne, skarpy, kamieńce, siedliska przyrodnicze oraz stanowiska rzadkich lub chronionych gatunków roślin, zwierząt i grzybów, ich ostoje oraz miejsca rozmnażania lub miejsca sezonowego przebywania.

W poniższej tabeli przedstawiono użytki ekologiczne występujące na terenie Gminy Sicienko.

**Tabela 10. Użytki ekologiczne na terenie Gminy Sicienko**

Lp.	Rodzaj	Nazwa	Akt prawny
1.	bagno	Nie nadano nazwy	Rozporządzenie nr 323/95 Wojewody Bydgoskiego z 29.12.1995 r. w sprawie uznania za użytki ekologiczne tworów przyrody na terenie województwa bydgoskiego Rozporządzenie Nr 1/2004 Wojewody Kujawsko-Pomorskiego z 19.01.2004 r. w sprawie uznania za użytki ekologiczne
2.	bagno	Nie nadano nazwy	Rozporządzenie nr 323/95 Wojewody Bydgoskiego z 29.12.1995 r. w sprawie uznania za użytki ekologiczne tworów przyrody na terenie województwa bydgoskiego Rozporządzenie Nr 1/2004 Wojewody Kujawsko-Pomorskiego z 19.01.2004 r. w sprawie uznania za użytki ekologiczne
3.	bagno	Rozlewisko Goncarzewy	Uchwała Nr XIII/111/12 Rady Gminy Sicienko z 29.02.2012 r. w sprawie ustanowienia użytku ekologicznego "Rozlewisko Goncarzewy"
4.	bagno	Nie nadano nazwy	Rozporządzenie nr 323/95 Wojewody Bydgoskiego z 29.12.1995 r. w sprawie uznania za użytki ekologiczne tworów przyrody na terenie województwa bydgoskiego
5.	bagno	Nie nadano nazwy	Rozporządzenie nr 323/95 Wojewody Bydgoskiego z 29.12.1995 r. w sprawie uznania za użytki ekologiczne tworów przyrody na terenie województwa bydgoskiego
6.	bagno	Karasiowy Kąt	Rozporządzenie Nr 346/94 Wojewody Bydgoskiego z 30.12.1994 r. w sprawie uznania

PROGNOZA ODDZIAŁYWANIA NA ŚRODOWISKO DLA „PROGRAMU OCHRONY ŚRODOWISKA  
DLA GMINY SICIENKO NA LATA 2018-2021 Z PERSPEKTYWĄ NA LATA 2022-2025”

Lp.	Rodzaj	Nazwa	Akt prawny
			za użytki ekologiczne tworów przyrody na terenie województwa bydgoskiego Rozporządzenie Nr 1/2004 Wojewody Kujawsko-Pomorskiego z 19.01.2004 r. w sprawie uznania za użytki ekologiczne UCHWAŁA NR XXIX/269/17 RADY GMINY SICIENKO z dnia 25 października 2017 r. w sprawie użytków ekologicznych
7.	bagno	Dęby I	Rozporządzenie Nr 346/94 Wojewody Bydgoskiego z 30.12.1994 r. w sprawie uznania za użytki ekologiczne tworów przyrody na terenie województwa bydgoskiego Rozporządzenie Nr 1/2004 Wojewody Kujawsko-Pomorskiego z 19.01.2004 r. w sprawie uznania za użytki ekologiczne UCHWAŁA NR XXIX/269/17 RADY GMINY SICIENKO z dnia 25 października 2017 r. w sprawie użytków ekologicznych
8.	bagno	Dęby II	Rozporządzenie Nr 346/94 Wojewody Bydgoskiego z 30.12.1994 r. w sprawie uznania za użytki ekologiczne tworów przyrody na terenie województwa bydgoskiego Rozporządzenie Nr 1/2004 Wojewody Kujawsko-Pomorskiego z 19.01.2004 r. w sprawie uznania za użytki ekologiczne UCHWAŁA NR XXIX/269/17 RADY GMINY SICIENKO z dnia 25 października 2017 r. w sprawie użytków ekologicznych
9.	bagno	Brzoza	Rozporządzenie Nr 346/94 Wojewody Bydgoskiego z 30.12.1994 r. w sprawie uznania za użytki ekologiczne tworów przyrody na terenie województwa bydgoskiego Rozporządzenie Nr 1/2004 Wojewody Kujawsko-Pomorskiego z 19.01.2004 r. w sprawie uznania za użytki ekologiczne UCHWAŁA NR XXIX/269/17 RADY GMINY SICIENKO z dnia 25 października 2017 r. w sprawie użytków ekologicznych
10.	bagno	Olcha	Rozporządzenie Nr 346/94 Wojewody Bydgoskiego z 30.12.1994 r. w sprawie uznania za użytki ekologiczne tworów przyrody na terenie województwa bydgoskiego Rozporządzenie Nr 1/2004 Wojewody Kujawsko-Pomorskiego z 19.01.2004 r. w sprawie uznania za użytki ekologiczne UCHWAŁA NR XXIX/269/17 RADY GMINY SICIENKO z dnia 25 października 2017 r. w sprawie użytków ekologicznych

Źródło: <http://crfop.gdos.gov.pl/CRFOP>



### **KORYTARZE EKOLOGICZNE**

Na terenie województwa kujawsko – pomorskiego Instytut Biologii Ssaków Polskiej Akademii Nauk wyznaczył:

- Korytarz Północny (KPn) łączący Puszcę Augustowską na północnym wschodzie Polski (granica z Litwą) z Cedyńskim Parkiem Krajobrazowym na północnym zachodzie (granica z Niemcami),
- Korytarz Północno-Centralny (KPnC) łączący Puszcę Białowieską na wschodzie (granica z Białorusią) z Parkiem Narodowym Ujście Warty na zachodzie (granica z Niemcami).

Na terenie Gminy Sicienko zidentyfikowano korytarze wyznaczone przez ww. Instytut, wśród nich wyróżniono „KPn Pojezierze Kaszubskie – Doliny Wisły i Noteci” w szczególności fragmenty oznaczone jako KPn-17A oraz GKPN-17. Pierwszy korytarz biegnie od północnego-wschodu w kierunku zachodnim, a drugi od granic Bydgoszczy w kierunku zachodnim. W granicach korytarzy znalazły się więc lasy i pradolina. Korytarze graniczą ze sobą, tworząc funkcjonalną całość.

Źródło: SUIKZP Gminy Sicienko

Mają one znaczenie dla wędrówek ptaków, a także stanowi ostoję ich gniazdowania. Funkcja korytarza ekologicznego umożliwia migrację roślin, zwierząt i grzybów. Jest to rodzaj łącznika pomiędzy cennymi przyrodniczo obszarami.

W związku z położeniem korytarzy ekologicznych głównymi zagrożeniami jakie mogą zaistnieć dla funkcjonowania ich poszczególnych odcinków są zagrożenia wynikające z lokalizacji dróg gminnych, powiatowych, wojewódzkich oraz krajowych. Taka sytuacja prowadzi do występowania kolizji pomiędzy drogą a korytarzem, przez co podczas wzmożonego ruchu pojazdów może prowadzić do zaistnienia niebezpiecznych sytuacji. W związku z tym istotnym jest aby przy drogach znajdowały się znaki informujące, o tym że możliwe jest pojawienie się zwierząt na drodze oraz że należy zachować szczególną ostrożność szczególnie w okresach migracji zwierząt.

Minimalizacja oddziaływania bariery psychofizycznej w zasięgu korytarzy migracyjnych polega na następujących działaniach o charakterze osłonowym:

- budowanie osłon (ekranów) antyolśnieniowych – chronią zwierzęta przed oślepieniem przez przejeżdżające pojazdy; osłony powinny być lokowane przede wszystkim na powierzchni i w otoczeniu przejść dla zwierząt;

- budowanie ekranów akustycznych – ograniczają poziom hałasu obszarach sąsiadujących z drogą; powinny być stosowane w przypadku stwierdzenia oddziaływania o charakterze znaczącym na konkretne gatunki zwierząt;
- wprowadzanie osłonowych i izolacyjnych nasadzeń roślinności – ograniczają poziom hałasu i emisji chemicznych w obszarach sąsiadujących z drogą.

Źródło: <http://korytarze.pl/>

Utrzymanie korytarzy i właściwe gospodarowanie w ich obrębie może mieć istotne znaczenie dla ochrony siedlisk i gatunków na obszarach Natura 2000, dlatego w planowaniu przestrzennym należy wziąć je pod uwagę. Zachowanie drożności i ciągłości korytarzy jest kluczowe dla zachowania spójności sieci.

Źródło: <http://poznajnature.pl/>

## **5.7. Gleby i surowce mineralne**

Jakość gleb w istotny sposób wpływa na potencjał jednostek samorządu terytorialnego. Gleby dobrej jakości oznaczają nie tylko zdrowe i wysokie plony, ale także warunkują prawidłowy rozwój człowieka, gdyż wraz z pożywieniem roślinnym i zwierzęcym dostarczają odpowiedniej ilości wysokokalorycznych składników odżywczych, witamin, substancji mineralnych, niezbędnych do budowy i właściwego funkcjonowania organizmu. Razem z pożywieniem człowiek pobiera składniki korzystne, jak i niekorzystne dla swego rozwoju. Jakość gleb ma wpływ na rozmieszczenie upraw rolniczych, ale zależy ona również od odpowiedniej wilgotności, nawożenia mineralno-organicznego, warunków termicznych oraz opadów atmosferycznych.

Na stan gleb wpływają głównie czynniki pochodzenia antropogenicznego:

- Intensywne rolnictwo – stosowanie wysoko wydajnych maszyn, technik uprawy i hodowli, nadmierne wykorzystywanie nawozów mineralnych i środków ochrony roślin, co może prowadzić do degradacji chemicznej gleb (przeciążenie nadmierną ilością substancji chemicznych, w tym metalami ciężkimi, co prowadzi do zakwaszenia, zasolenia, alkalizacji, zmian jakościowych i ilościowych w próchnicy) oraz degradacji fizycznej gleb (utrata określonej masy gleby, zmiany struktury gleby, nadmierne zagęszczenie i niekorzystne zmiany stosunków wodnych, erozja spowodowana niewłaściwym użytkowaniem gruntów);
- Działalność zakładów produkcyjno-usługowych – przyczyniająca się głównie do degradacji chemicznej gleb, na skutek emisji szkodliwych substancji do atmosfery, odprowadzania ścieków;

- Komunikacja i transport samochodowy – przyczyniający się do zanieczyszczenia gleb położonych w bezpośrednim sąsiedztwie intensywnie użytkowanych szlaków komunikacyjnych (degradacja chemiczna).

Ponadto, negatywny wpływ na jakość gleb wywierają: składowanie odpadów w miejscach do tego nie przeznaczonych, wypalanie traw, palenie odpadów na powierzchni ziemi, odprowadzanie nieoczyszczonych ścieków do środowiska, nieszczelne szamba.

Nasilające się stałe wpływy różnorodnych form działalności rolniczej, usługowej i urbanizacyjnej przyczyniają się do znacznych zmian w naturalnych warunkach glebowych. Zmiany te przejawiają się w postaci szeregu form degradacji pokrywy glebowej i prowadzą do wytworzenia gleb o zmienionym profilu i właściwościach fizykochemicznych. Procesy degradacji gleb związane są przede wszystkim z:

- rejonami intensywnej produkcji rolnej i hodowlanej,
- intensywnej melioracji gleb,
- rejonami budowy nowych osiedli mieszkaniowych,
- trasami komunikacyjnymi,
- terenami eksploatacji kopalin lub wyrobisk poeksploatacyjnych.

Przekształcenia mechaniczne gleb powodowane są przez zabudowę terenu, utwardzanie i ubicie podłoża, zdjęcie pokrywy glebowej lub jej wymieszanie z elementami obcymi (np. gruzem budowlanym) oraz w wyniku formowania wykopów i wyrównań. Ważnym czynnikiem jest emisja zanieczyszczeń powietrza i opad zanieczyszczeń oraz procesy chemicznej degradacji gleb przez niewłaściwie prowadzoną gospodarkę ściekową i odpadową.

Gleby na terenie Gminy charakteryzują się dość dużym zróżnicowaniem. O dosyć dobrej jakości gleb świadczy struktura według klas bonitacyjnych – aż połowę stanowią klasy III (wśród których powierzchnia klasy IIIb jest jednak, aż 3-krotnie większa od powierzchni klasy IIIa). Klasy IV-te stanowią prawie 40% ogółu. Na terenie gminy brakuje więc gleb bardzo wysokich klas, ale jednocześnie stosunkowo mało (w porównaniu z innymi gminami) jest też gleb najsłabszych (V i VI z to zaledwie niespełna 3% ogółu).

Wśród użytków zielonych prawie 60% należy do klasy IV-ej, a tylko 20% do klasy III-ej. Brakuje użytków w klasach wyższych. W tym przypadku duży jest udział klas słabych - V i VI-te zajmują ponad 1/5 ogółu. Oceniając przydatność rolniczą gleb należy stwierdzić, że syntetyczny Wskaźnik jakości Rolniczej Przestrzeni Produkcyjnej wynoszący 76,8 pkt lokuje gminę powyżej średniej dla województwa.

Źródło: Studium uwarunkowań i kierunków zagospodarowania przestrzennego gminy Sicienko 2011r.

### **BADANIA MONITORINGOWE GLEB**

Obowiązek prowadzenia badań gleb wynika z zapisów krajowych aktów prawnych m.in. art. 26 ust. 1 pkt. 3 ustawy Prawo Ochrony Środowiska (Dz. U. 2018 poz. 799 z późn. zm.).

W latach 2014– 2017 Okręgowa Stacja Chemiczno-Rolnicza w Bydgoszczy przeprowadziła następujący zakres badań na terenie Gminy Sicienko.

**Tabela 11. Sprawozdanie Okręgowej Stacji Chemiczno-Rolniczej w Bydgoszczy**

<b>Lata</b>	<b>Zadanie</b>	<b>Jednostka miary</b>	<b>Wykonanie</b>
2014	Badanie zasobności gleb na rzecz doradztwa nawozowego w gospodarstwach indywidualnych	pr.	155
	Badanie zasobności gleb na rzecz doradztwa nawozowego w gospodarstwach wielkotowarowych	pr.	-
	Badanie zawartości mikroelementów w glebie	pr.	-
	Monitoring azotowy	pkt.	2
	Monitoring wody	pkt.	-
	Szkolenie rolnicze	godzina	5
	Instruktaże nawozowe	szt.	8
	Analiza wyk. wyników	szt.	8
	Wyznaczanie ONW (monitoring pH) na lata 2014-2020	pkt.	37
2015	Badanie zasobności gleb na rzecz doradztwa nawozowego w gospodarstwach indywidualnych	pr.	160
	Badanie zasobności gleb na rzecz doradztwa nawozowego w gospodarstwach wielkotowarowych	pr.	-
	Kontrola nawozów mineralnych	pr.	1
	Monitoring azotowy	pkt.	12
	Monitoring wody	pkt.	-
	Szkolenie rolnicze	godzina	8
	Instruktaże nawozowe	szt.	5
	Analiza wyk. wyników	szt.	4

PROGNOZA ODDZIAŁYWANIA NA ŚRODOWISKO DLA „PROGRAMU OCHRONY ŚRODOWISKA  
DLA GMINY SICIENKO NA LATA 2018-2021 Z PERSPEKTYWĄ NA LATA 2022-2025”

Lata	Zadanie	Jednostka miary	Wykonanie
	Wyznaczanie ONW (monitoring pH) na lata 2014-2020	pkt.	39
2016	Badanie zasobności gleb na rzecz doradztwa nawozowego w gospodarstwach indywidualnych	pr.	160
	Analiza wapna ze źródeł lokalnych	pr.	1
	Kontrola nawozów mineralnych	pr.	1
	Monitoring azotowy	pkt.	12
	Monitoring wody	pkt.	-
	Szkolenia rolnicze	godzina	1
	Instruktaże nawozowe	szt.	15
	Analiza wyk. wyników	szt.	10
	Wyznaczanie ONW (monitoring pH) na lata 2014-2020	pkt.	-
2017	Badanie zasobności gleb na rzecz doradztwa nawozowego w gospodarstwach rolnych	pr.	104
	Badanie zawartości mikroelementów w glebie	pr.	-
	Rzepak-mikroelementy w roślinie	pkt.	2
	Monitoring azotowy	pkt.	2
	Monitoring wody	pkt.	-
	Poradnictwo nawozowe	szt.	2
	Szkolenie rolnicze	szt.	-
	Monitoring gleb w ramach WPR 2017-2020	pr.	-
	Badanie zawartości C organicznego	pr.	-
	Badanie gleb bogatych w C organiczny	pkt.	1
	Badanie zawartości azotu w glebie	pr.	-

PROGNOZA ODDZIAŁYWANIA NA ŚRODOWISKO DLA „PROGRAMU OCHRONY ŚRODOWISKA  
DLA GMINY SICIENKO NA LATA 2018-2021 Z PERSPEKTYWĄ NA LATA 2022-2025”

Lata	Zadanie	Jednostka miary	Wykonanie
	Program „ Grunt to wiedza"	pr.	15
	Badanie zawartości siarki w glebie	pr.	-
	Kontrola nawozów mineralnych	pr.	-
	Analiza ogrodnicza	pr.	1
	Pobór próbek nawozów, środków wspomagających upr. roślin oraz subst. przeznaczonych do badań w celu dopuszczenia do obrotu	pr.	-

Źródło: Sprawozdanie Okręgowej Stacji Chemiczno – Rolniczej w Bydgoszczy z realizacji zadań rzeczowych w latach 2014-2017

### **OSUWISKA**

Ruchy masowe ziemi stanowią w niektórych przypadkach zagrożenie dla obiektów budowlanych posadowionych na uruchomionej powierzchni oraz zagrożenie dla życia i zdrowia.

Zagrożenie ruchami osuwiskowymi na obszarze Gminy występowało w latach 70-tych na terenie okolic Zielonczyna. Jednak informacje te można przyjąć za nieaktualne. Z powodu braku bieżących danych uznaje się możliwość występowania takich zjawisk. Bardzo istotną sprawą jest zrealizowanie badań oceniających skalę prawdopodobnych zagrożeń.

Źródło: Studium uwarunkowań i kierunków zagospodarowania przestrzennego Gminy Sicienko

### **OBSZARY GÓRNICZE**

Na terenie Gminy Sicienko występują tereny górnicze. Eksploatowane są kruszywa naturalne.

**Rysunek 11. Tereny i obszary górnicze oraz złoża na terenie Gminy Sicienka**



Źródło: Studium uwarunkowań zagospodarowania przestrzennego Gminy Sicienka, Centralna Baza Danych Geologicznych

## 6. Potencjalne zmiany środowiska w przypadku braku realizacji Programu

Celem nadrzędnym *Programu Ochrony Środowiska dla Gminy Sicienko* jest:

**ZRÓWNOWAŻONY ROZWÓJ GMINY SICIENKO, WYSOKA JAKOŚĆ ŻYCIA  
MIESZKAŃCÓW ORAZ ZACHOWANIE WALORÓW PRZYRODNICZYCH GMINY  
SICIENKO**

W związku z powyższym wszystkie działania zaproponowane do realizacji w ramach Programu mają na celu ochronę środowiska Gminy Sicienko poprzez zmniejszenie antropopresji na poszczególne jego komponenty, co w konsekwencji ma doprowadzić do systematycznego poprawiania się stanu środowiska przyrodniczego. Niewątpliwym efektem końcowym podjętych działań będzie również poprawa warunków życia mieszkańców Gminy, niwelacja barier w osiągnięciu przez analizowaną jednostkę samorządu terytorialnego trwałego i zrównoważonego rozwoju oraz poprawa jej atrakcyjności.

Natomiast brak realizacji zapisów Programu, a dokładniej zaplanowanych w ramach jego działań będzie prowadził do systematycznego pogarszania się wszystkich elementów środowiska przyrodniczego, co w konsekwencji wpłynie na pogorszenie zdrowia i warunków życia lokalnego społeczeństwa oraz spadku atrakcyjności inwestycyjno-mieszkaniowej Gminy.

Brak realizacji założeń Programu spowoduje:

- pogorszenie jakości wód powierzchniowych i podziemnych, poprzez m.in. zwiększenie ładunku zanieczyszczeń wprowadzanych do wód,
- pogorszenie jakości powietrza atmosferycznego poprzez pogłębienie problemu niskiej emisji,
- pogorszenie klimatu akustycznego i zwiększenie liczby mieszkańców narażonych na ponadnormatywne natężenie dźwięku,
- degradację gleb,
- zwiększenie liczby mieszkańców narażonych na niekorzystne działanie promieniowania elektromagnetycznego,
- zmniejszenie różnorodności biologicznej cennych przyrodniczo terenów,
- pogorszenie zdrowia i jakości życia mieszkańców,
- zwiększone negatywne oddziaływanie zanieczyszczenia powietrza na dobra kultury.



Analizując powyższe podpunkty, niewątpliwie można stwierdzić, iż nie podjęcie działań zaplanowanych w *Programie Ochrony Środowiska dla Gminy Sicienko* będzie powodować dalszą, pogłębiającą się, negatywną presję na środowisko przyrodnicze Gminy, co w końcowym efekcie spowoduje jego postępującą degradację.

## **7. Przewidywane znaczące oddziaływania Programu na poszczególne komponenty środowiska**

### **7.1. Wprowadzenie**

Ocenie możliwych oddziaływań na środowisko poddano zadania inwestycyjne, jak i pozainwestycyjne ujęte do realizacji w ramach poszczególnych celów *Programu Ochrony Środowiska dla Gminy Sicienko*.

W stosunku do każdego przedsięwzięcia zaplanowanego w ramach *Programu Ochrony Środowiska* przeanalizowano potencjalne oddziaływanie na poszczególne elementy środowiska przyrodniczego (obszary Natura 2000, różnorodność biologiczna, zdrowie ludzi, zwierzęta, rośliny, wody powierzchniowe i podziemne, jakość powietrza, powierzchnia ziemi i gleba, krajobraz, klimat akustyczny, dobra kultury).

Próbie oceny i identyfikacji znaczących oddziaływań na środowisko poszczególnych zadań dokonano w tabelach w tzw. macierzach skutków środowiskowych, które są syntetycznym zestawieniem możliwych pozytywnych, skutków środowiskowych negatywnych, bezpośrednich, pośrednich, krótkoterminowych, długoterminowych oddziaływań tych zadań.

Stopień i zakres oddziaływania każdego z zaplanowanych zadań zależeć będzie przede wszystkim od lokalizacji danego przedsięwzięcia, tzn. od tego czy będzie ono realizowane na terenach zurbanizowanych, przekształconych antropogenicznie czy obszarach użytkowanych rolniczo lub też na obszarach cennych przyrodniczo i chronionych, charakteryzujących się największym negatywnym zakresem oddziaływania.

Biorąc pod uwagę fakt, że większość z zamierzeń inwestycyjnych przewidywanych do realizacji w ramach *Programu Ochrony Środowiska dla Gminy Sicienko* wymagać będzie przeprowadzenia postępowań w sprawie oceny oddziaływania na środowisko w odniesieniu do konkretnych warunków środowiskowych przyjęto, że na etapie opracowywania Prognoza Oddziaływania na Środowisko przedmiotowego Programu, wystarczające będzie omówienie typowych oddziaływań i ich potencjalnych skutków środowiskowych. W analizowanych na potrzeby niniejszego dokumentu niektórych przypadkach zidentyfikowano jednoczesny negatywny lub pozytywny wpływ na dany element środowiska, który jest zależny od rozważanego aspektu.

Głównym założeniem *Programu Ochrony Środowiska dla Gminy Sicienko* jest ograniczenie zanieczyszczenia środowiska na terenie Gminy oraz sukcesywne dążenie do poprawy jego stanu. Nie przewiduje się, aby realizacja założeń Programu przyczyniła się do powstania nowych zagrożeń lub uciążliwości dla środowiska przyrodniczego analizowanej jednostki samorządu terytorialnego. Rokuje się, że prawidłowa realizacja Programu przyniesie wymierny efekt ekologiczny w postaci minimalizacji antropopresji na środowisko.

Ponadto należy zauważyć, że analizę i ocenę oddziaływania zaplanowanych w *Programie* działań na poszczególne komponenty środowiska dokonano przede wszystkim pod kątem oddziaływania na środowisko w fazie eksploatacji inwestycji. Uciążliwości występujące w fazie budowy wiążą się zazwyczaj z przejściową podwyższoną emisją hałasu, emisją spalin z maszyn budowlanych, czy też zwiększoną emisją pyłów. Negatywne oddziaływania na środowisko przyrodnicze związane z etapem realizacji inwestycji są oddziaływaniami krótkotrwałymi, odwracalnymi, o lokalnym charakterze, toteż poddano analizie fazę eksploatacji wdrożonych w ramach projektu działań pod kątem ich oddziaływania na środowisko przyrodnicze analizowanej jednostki samorządu terytorialnego.

## **7.2. Oddziaływanie na środowisko poszczególnych zadań przewidzianych do realizacji w ramach Programu**

W Prognozie przedstawiono wpływ poszczególnych zadań przewidzianych do realizacji w ramach *Programu Ochrony Środowiska dla Gminy Sicienko* na poszczególne elementy środowiska przyrodniczego, zdrowie i dobra kultury. Przy ocenie brano pod uwagę przede wszystkim końcowy efekt realizacji przedsięwzięcia i jego potencjalne oddziaływania na etapie funkcjonowania. Szczegółowa analiza oddziaływań, również na etapie budowy została przedstawiona w podrozdziale 7.4. „Oddziaływania na etapie realizacji inwestycji – etap budowy” niniejszej Prognozy.

W kolejnych tabelach zastosowano następujące oznaczenia:

- (+)** - realizacja celu spowoduje pozytywne oddziaływania i skutki w zakresie analizowanego zagadnienia,
- (-)** - realizacja celu spowoduje negatywne oddziaływania i skutki w zakresie analizowanego zagadnienia,
- (0)** - realizacja celu nie wpływa w sposób zauważalny na analizowane zagadnienie (neutralne oddziaływanie),
- (+/-)** - realizacja celu może spowodować zarówno pozytywne, jak i negatywne oddziaływania i skutki w zakresie analizowanego zagadnienia,

**(N)** - brak możliwości jednoznacznego określenia spodziewanego oddziaływania i skutków – są one zależne od wyboru szczegółowych rozwiązań lub innych niemożliwych obecnie do przewidzenia i uwzględnienia w symulacji uwarunkowań.

### **7.2.1. Gospodarowanie wodami i gospodarka wodno-ściekowa**

W ramach gospodarowania wodami oraz gospodarki wodno-ściekowej zaplanowane zostały zadania dążące do monitoringu i kontroli stanu urządzeń wodnych, budowy przydomowych oczyszczalni ścieków i modernizacji oczyszczalni ścieków oraz infrastruktury wodno-kanalizacyjnej.

Planowane w *Programie* inwestycje w zakresie modernizacji infrastruktury wodno-kanalizacyjnej, przyczynią się do zmniejszenia się negatywnego oddziaływania gospodarki ściekowej na środowisko naturalne, poprawi czystość wód i gleby. Inwestycje w zakresie budowy infrastruktury związanej z odprowadzaniem ścieków (budowa oczyszczalni i kanalizacji) przyczynią się do podniesienia standardu życia mieszkańców Gminy. Realizacja tych zadań wyeliminuje niekontrolowany sposób wprowadzania do środowiska ścieków z indywidualnych zbiorników bezodpływowych oraz ograniczy spływ zanieczyszczeń, co poprawi stan sanitarny Gminy. W związku z powyższym, wdrożenie niniejszych zadań jest konieczne i korzystne dla środowiska naturalnego i jego poszczególnych składników, pośrednio oddziałując również na funkcjonowanie flory i fauny.

Monitorowanie oraz kontrola stanu urządzeń wodnych wpłynie pozytywnie na graniczenie zagrożeń naturalnych. Zadania pozwolą na zwiększenie możliwości retencyjnych, co z jednej strony poprawi bezpieczeństwo powodziowe (zatrzymaniem nadmiernych ilości wody napływającej w przypadku wystąpienia intensywnych opadów deszczu), a także poprawi sytuację hydrologiczną w okresach bezdeszczowych.

W kategorii negatywnych oddziaływań pośrednich można wskazać wzrost presji urbanizacyjnej na tereny dotychczas nieuzbrojone w sieć kanalizacyjną. Poza tym na etapie budowy mogą być odczuwalne negatywne efekty związane z prowadzonymi pracami budowlanymi.

Pomimo przewidywanych krótkotrwałych, przemijających zagrożeń środowiska przyrodniczego podczas realizacji przedmiotowych inwestycji, tj. nadmierny hałas, wzmożony ruch środków transportu, okresowa ingerencja w faunę i florę, wywrą one długotrwale korzyści w trakcie ich eksploatacji, m.in. poprzez zmniejszenie ilości odprowadzanych do środowiska ścieków nieoczyszczonych oraz podniesienie jakości wody pitnej. Elementy te niewątpliwie wywrą pozytywny wpływ na środowisko przyrodnicze, zdrowie mieszkańców oraz poprawę jakości ich życia.

W poniższej tabeli wskazano możliwe oddziaływania poszczególnych przedsięwzięć na środowisko naturalne.

**Tabela 12. Wpływ zadań Programu z zakresu gospodarowania wodami i gospodarki wodno-ściekowej na poszczególne komponenty środowiska, zdrowie i dobra kultury**

L.p.	Zadanie	Przewidywane znaczące oddziaływania (w tym oddziaływania bezpośrednie, pośrednie, wtórne, skumulowane, krótkoterminowe, średnioterminowe i długoterminowe, stałe i chwilowe oraz pozytywne i negatywne) na następujące zagadnienia i aspekty środowiska:										
		Obszary Natura 2000	Różnorodność biologiczna	Zdrowie ludzi	Zwierzęta	Rośliny	Wody	Jakość powietrza	Powierzchnia ziemi i gleby	Krajobraz	Klimat akustyczny	Dobra kultury
1	Monitorowanie i kontrola stanu urządzeń wodnych	0	+/-	+	0	0	+	0	0	0	0	0
2	Rozbudowa i modernizacja infrastruktury wodno-kanalizacyjnej	0	+/-	+	0	+/-	+	0	0	0	0	0
3	Modernizacja/rozbudowa gminnej oczyszczalni ścieków	+	+/-	+	0	0	+	0	0	0	0	0
4	Budowa przydomowych oczyszczalni ścieków w miejscach o rozproszonej zabudowie	0	+/-	+	0	+	+	0	0	0	0	0

„+” oddziaływanie pozytywne „-” oddziaływanie negatywne „0” brak oddziaływania „+/-” oddziaływanie pozytywne i negatywne „N” brak możliwości określenia oddziaływania

## 7.2.2. Ochrona klimatu i jakości powietrza

### OCHRONA KLIMATU I JAKOŚCI POWIETRZA

Występujące w ostatnich kilku dekadach skutki zmieniającego się klimatu, zwłaszcza wzrostu temperatury, częstotliwości i nasilania zjawisk ekstremalnych, systematycznie się pogłębiają. Stanowią tym samym zagrożenie dla społecznego i gospodarczego rozwoju wielu krajów na świecie, w tym także dla Polski. Konieczne jest zatem podjęcie działań na rzecz dostosowania się (adaptacji) do prognozowanych skutków zmian klimatu, które powinny być realizowane jednocześnie z działaniami ograniczającymi emisję gazów cieplarnianych (mitygacja).

Według „Strategicznego Planu Adaptacji dla sektorów i obszarów wrażliwych na zmiany klimatu do roku 2020 z perspektywą do roku 2030” (SPA2020), do najważniejszych

negatywnych skutków zmian klimatu w skali regionalnej zaliczyć należy niekorzystne zmiany warunków hydrologicznych, zwiększenie częstotliwości występowania ekstremalnych zjawisk pogodowych i katastrof (silne wiatry, incydentalne trąby powietrzne, wyładowania atmosferyczne, ulewne deszcze, wzrost okresów upalnych). W ostatnich latach nie odnotowano tego rodzaju zjawisk na terenie Gminy Sicienko, jednak ich pojawienia się w przyszłości nie można wykluczyć. Obszary zurbanizowane ze względu na zagęszczenie zabudowy zagrożone są ponadto powstawaniem tzw. wyspy ciepła, która jest efektem nadmiernej emisji energii z różnych źródeł. Dodatkowo wzmacnia ją wzrastająca temperatura, co sprzyja stagnacji powietrza nad obszarami zabudowanymi i wzrostowi koncentracji zanieczyszczeń powietrza. Również obszary wiejskie, na których brak centralnych systemów ciepłowniczych, gdzie dominuje ogrzewanie indywidualne z kotłowni przydomowych, powinny podejmować działania zmierzające do ograniczenia emisji gazów cieplarnianych, zwłaszcza poprzez rozwijanie odnawialnych źródeł energii oraz właściwe planowanie przestrzenne. Ponadto poważnym zagrożeniem jest susza. Polska leży w strefie klimatu przejściowego umiarkowanego, ale pomimo to na jej obszarze występują susze o ujemnych skutkach, stanowiące poważny problem ekonomiczny, społeczny i środowiskowy dla jednostek, gdzie powierzchnia użytków rolnych przekłada się na charakter gospodarczy obszaru.

Województwo kujawsko-pomorskie na tle innych województw odznacza się dosyć dwojaką postacią. Poza podwójnym członem nazwy własnej, województwo kujawsko-pomorskie posiada ponadto dwie stolice, to znaczy dwa ośrodki kulturalne, ekonomiczne oraz przemysłowe. Dwojakość województwa jest wynikiem zmian, jakie nastąpiły w 1999 roku, doprowadzając do połączenia dwóch zupełnie odmiennych krain geograficznych oraz historycznych. Powierzchnia województwa rozciąga się na obszarze 17 969 km<sup>2</sup>. Liczba ludności województwa przekracza 2 mln. W skład województwa wchodzi 19 powiatów, 4 miasta posiadające prawa powiatowe oraz 144 gminy.

Rekomendowane kierunki działań adaptacyjnych:

- zwiększenie poziomu ochrony przeciwpowodziowej, przeciwdziałanie osuwiskom i deficytowi wodnemu,
- powiązanie systemu dolin rzecznych z systemem obszarów chronionych,
- uwzględnianie problemu gwałtownych zmian temperatury, ulewnych opadów, oblodzenia i silnych wiatrów w inwestycjach budowlanych, transportowych i energetycznych,
- rozwijanie alternatywnych źródeł produkcji energii na poziomie lokalnym, szczególnie na terenach wiejskich,

- tworzenie systemów wczesnego ostrzegania mieszkańców przed zagrożeniami powodziowymi.

Źródło: <http://klimada.mos.gov.pl/>

Zadania zaplanowane do realizacji w *Programie Ochrony Środowiska dla Gminy Sicienko* nie spowodują przyspieszenia/pogłębienia zmian klimatycznych. Wręcz przeciwnie, realizacja zadań w zakresie termomodernizacji budynków, wymiana indywidualnych źródeł ciepła oraz działania edukacyjne dla mieszkańców Gminy w zakresie ekologii przyczynią się do ich spowolnienia. Wzrost efektywności energetycznej budynków oraz wymiana indywidualnych źródeł ciepła spowoduje ograniczenie emisji gazów cieplarnianych do atmosfery i minimalizację problemu niskiej emisji na przedmiotowym terenie. W konsekwencji, ograniczenie efektu cieplarnianego i problemu niskiej emisji, wpłynie na zahamowanie zmian klimatycznych. To z kolei spowoduje wzrost komfortu zamieszkania na terenie Gminy Sicienko, poprawę stanu zdrowia miejscowej społeczności, a także zwiększenie różnorodności biologicznej.

**Tabela 13. Wpływ zadań Programu z zakresu ochrony klimatu i jakości powietrza na poszczególne komponenty środowiska, zdrowie i dobra kultury**

L.p.	Zadanie	Przewidywane znaczące oddziaływania (w tym oddziaływania bezpośrednie, pośrednie, wtórne, skumulowane, krótkoterminowe, średnioterminowe i długoterminowe, stałe i chwilowe oraz pozytywne i negatywne) na następujące zagadnienia i aspekty środowiska:										
		Obszary Natura 2000	Różnorodność biologiczna	Zdrowie ludzi	Zwierzęta	Rośliny	Wody	Jakość powietrza	Powierzchnia ziemi i gleby	Krajobraz	Klimat akustyczny	Dobra kultury
1	Termomodernizacja budynków komunalnych i budynków użyteczności publicznej	0	+	+	+	+	+	+	0	0	0	+
2	Wymiana indywidualnych źródeł ciepła	0	0	+	0	0	+/-	+	0	0	0	0
3	Działania edukacyjne dla mieszkańców Gminy w zakresie kształtowania proekologicznych postaw	0	+	+	+	+	+	+	+	+	0	0

„+” oddziaływanie pozytywne „-” oddziaływanie negatywne „0” brak oddziaływania „+/-” oddziaływanie pozytywne i negatywne „N” brak możliwości określenia oddziaływania

### 7.2.3. Zagrożenia hałasem

Na terenie analizowanej jednostki samorządu terytorialnego głównym problemem jest hałas komunikacyjny, hałas przemysłowy ma mniejsze znaczenie.

Hałas komunikacyjny związany jest przede wszystkim stałym wzrostem natężenia ruchu i rozwojem sieci drogowej. Przedsięwzięcia w tym zakresie bezpośrednio związane są z inwestycjami modernizacji dróg na terenie Gminy. Przewidziane modernizacje istniejących drogowych szlaków komunikacyjnych mają przede wszystkim na celu ograniczenie emisji hałasu komunikacyjnego i jego negatywnego oddziaływania na człowieka oraz budynki.

Należy nadmienić, iż przedsięwzięcia zwiększające płynność ruchu, zwłaszcza na obszarach zwartej zabudowy, przyczyniają się bezpośrednio do istotnego zmniejszenia ryzyka zdrowotnego powodowanego przez hałas. Kolejną korzyścią związaną modernizacją dróg jest zmniejszenie drgań i wibracji, które mogą powodować uszkodzenia budynków. Ograniczenie emisji hałasu komunikacyjnego można uzyskać m.in. poprzez poprawę stanu nawierzchni dróg. Jednak należy pamiętać, że korzystne efekty w tym zakresie mogą być jednocześnie niwelowane przez wzrost płynności ruchu, któremu towarzyszy jednocześnie wzrost jego natężenia.

Inwestycja związana z budową ścieżek rowerowych na terenie Gminy niewątpliwie przyczyni się do redukcji zanieczyszczeń powietrza atmosferycznego, ale również do ograniczenia hałasu komunikacyjnego. W momencie, gdy na terenie Gminy znajdować się będzie więcej ścieżek rowerowych większa ilość mieszkańców będzie mogła z nich korzystać, co może przyczynić się do zmniejszenia intensywności ruchu pojazdów spalinowych. Jazda rowerem jest jednym z najbardziej ekologicznych sposobów przemieszczania się. Budowa nowych ścieżek rowerowych na terenie Gminy przyczyni się również do poprawy bezpieczeństwa uczestników ruchu drogowego. Rower jako środek komunikacji będzie promowany w ramach działań edukacyjnych dla mieszkańców Gminy Sicienko.

**Tabela 14. Wpływ zadań Programu z zakresu zagrożeń hałasem na poszczególne komponenty środowiska, zdrowie i dobra kultury**

L.p.	Zadanie	Przewidywane znaczące oddziaływania (w tym oddziaływania bezpośrednie, pośrednie, wtórne, skumulowane, krótkoterminowe, średnioterminowe i długoterminowe, stałe i chwilowe oraz pozytywne i negatywne) na następujące zagadnienia i aspekty środowiska:										
		Obszary Natura 2000	Różnorodność biologiczna	Zdrowie ludzi	Zwierzęta	Rośliny	Wody	Jakość powietrza	Powierzchnia ziemi i gleby	Krajobraz	Klimat akustyczny	Dobra kultury
1	Rozbudowa i modernizacja systemu dróg	0	0	+	0	0	0	+	0	0	+	0
2	Budowa ścieżek oraz infrastruktury rowerowej	0	0	+	0	0	0	+	0	0	+	0
3	Działania edukacyjne – promowanie roweru jako środka komunikacji	0	0	+	0	0	0	+	0	0	+	0

„+” oddziaływanie pozytywne „-” oddziaływanie negatywne „0” brak oddziaływania „+/-” oddziaływanie pozytywne i negatywne „N” brak możliwości określenia oddziaływania

#### 7.2.4. Pola elektromagnetyczne

Źródłami niejonizującego promieniowania elektromagnetycznego mającego negatywny wpływ na środowisko naturalnego są:

- linie przesyłowe energii elektrycznej,
- stacje elektroenergetyczne,
- stacje radiowe i telewizyjne,
- stacje telefonii komórkowej,
- urządzenia diagnostyczne,
- niektóre urządzenia przemysłowe.

Aktualnie najbardziej rozpowszechnionym rodzajem obiektów radiokomunikacyjnych są stacje telefonii komórkowej. W ich otoczeniu pola elektromagnetyczne o wartościach wyższych od dopuszczalnych występują nie dalej niż kilkadziesiąt metrów od samych anten i na wysokości ich zainstalowania.

W celu ograniczania negatywnego oddziaływania promieniowania elektromagnetycznego na ludzi i środowisko konieczne jest zidentyfikowanie obszarów narażenia na to promieniowanie. W związku z tym, Gmina Sicienko zaplanowała do realizacji zadanie w zakresie prowadzenia postępowań w sprawie oceny oddziaływania planowanych przedsięwzięć.

**Tabela 15. Wpływ zadań Programu z zakresu pól elektromagnetycznych na poszczególne komponenty środowiska, zdrowie i dobra kultury**

L.p.	Zadanie	Przewidywane znaczące oddziaływania (w tym oddziaływania bezpośrednie, pośrednie, wtórne, skumulowane, krótkoterminowe, średnioterminowe i długoterminowe, stałe i chwilowe oraz pozytywne i negatywne) na następujące zagadnienia i aspekty środowiska:										
		Obszary Natura 2000	Różnorodność biologiczna	Zdrowie ludzi	Zwierzęta	Rośliny	Wody	Jakość powietrza	Powierzchnia ziemi i gleby	Krajobraz	Klimat akustyczny	Dobra kultury
1	Prowadzenie postępowań w sprawie oceny oddziaływania planowanych przedsięwzięć	0	0	+	+	0	0	0	0	0	0	0

„+” oddziaływanie pozytywne „-” oddziaływanie negatywne „0” brak oddziaływania „+/-” oddziaływanie pozytywne i negatywne „N” brak możliwości określenia oddziaływania



### 7.2.5. Zagrożenia poważnymi awariami

Wszelkie działania mające na celu ograniczanie i zwalczanie oraz przeciwdziałanie skutkom poważnych awarii przemysłowych czy też zagrożeniom naturalnym są z pewnością korzystne dla środowiska i zdrowia człowieka.

W *Programie* wskazano zadanie związane z doposażeniem jednostki OSP. Realizacja tego zadania nie będzie wywierała wpływu na środowisko, aczkolwiek może ono wpłynąć na poprawę zdrowia ludności, ponieważ możliwe będzie szybsze reagowanie w sytuacjach zagrażających bezpieczeństwu życia i zdrowiu mieszkańców Gminy.

**Tabela 16. Wpływ zadań *Programu* z zakresu zagrożeń poważnymi awariami i zagrożeniami naturalnymi na poszczególne komponenty środowiska, zdrowie i dobra kultury**

L.p.	Zadanie	Przewidywane znaczące oddziaływania (w tym oddziaływania bezpośrednie, pośrednie, wtórne, skumulowane, krótkoterminowe, średnioterminowe i długoterminowe, stałe i chwilowe oraz pozytywne i negatywne) na następujące zagadnienia i aspekty środowiska:										
		Obszary Natura 2000	Różnorodność biologiczna	Zdrowie ludzi	Zwierzęta	Rośliny	Wody	Jakość powietrza	Powierzchnia ziemi i gleby	Krajobraz	Klimat akustyczny	Dobra kultury
1	Doposażenie jednostek Straży Pożarnej	0	0	+	0	0	0	0	0	0	0	0

„+” oddziaływanie pozytywne „-” oddziaływanie negatywne „0” brak oddziaływania „+/-” oddziaływanie pozytywne i negatywne „N” brak możliwości określenia oddziaływania

### 7.2.6. Zasoby przyrodnicze

Działania w *Programie* z zakresu ochrony przyrody i krajobrazu mają na celu poprawę stanu przyrody na terenie analizowanej jednostki samorządu terytorialnego poprzez zachowanie różnorodności biologicznej, ochronę siedlisk, walorów przyrodniczych i krajobrazowych oraz powstrzymanie systematycznie postępującej fragmentacji ekosystemów.

Najważniejszym zadaniem Gminy jest utrzymanie istniejących form ochrony przyrody na terenie Gminy, w celu zachowania różnorodności biologicznej oraz bogatej szaty roślinnej.

Wykonywanie rewaloryzacji terenów zieleni wpłynie pozytywnie na bogactwo zasobów przyrodniczych Gminy Sicienko. Zadania wpłyną pozytywnie na środowisko, gdyż zostaną podjęte prace wpływające na zachowanie oraz pielęgnację obszarów zieleni. W związku z powyższym, w sposób niewłaściwy nie zostaną naruszone ekosystemy przyrodnicze.

**Tabela 17. Wpływ zadań Programu z zakresu zasobów przyrodniczych na poszczególne komponenty środowiska, zdrowie i dobra kultury**

L.p.	Zadanie	Przewidywane znaczące oddziaływania (w tym oddziaływania bezpośrednie, pośrednie, wtórne, skumulowane, krótkoterminowe, średnioterminowe i długoterminowe, stałe i chwilowe oraz pozytywne i negatywne) na następujące zagadnienia i aspekty środowiska:										
		Obszary Natura 2000	Różnorodność biologiczna	Zdrowie ludzi	Zwierzęta	Rośliny	Wody	Jakość powietrza	Powierzchnia ziemi i gleby	Krajobraz	Klimat akustyczny	Dobra kultury
1	Rozwój terenów zieleni	0	+	0	+	+	0	+	0	0	0	0
2	Rewaloryzacja terenów zieleni	0	+	0	+/-	+	0	0	0	+	0	0
3	Utrzymanie istniejących form ochrony przyrody	+	+	+	+	+	0	+	0	+	0	0

„+” oddziaływanie pozytywne „-” oddziaływanie negatywne „0” brak oddziaływania „+/-” oddziaływanie pozytywne i negatywne „N” brak możliwości określenia oddziaływania

Ponadto planowane zadania nie naruszają wyznaczonych dla obszarów chronionych zakazów, nie będą stanowiły dla nich zagrożenia i nie naruszają wyznaczonych celów.

Zarówno na etapie realizacji jak i eksploatacji planowanych inwestycji na terenie Gminy nie będą podejmowane działania, których skutkiem byłoby naruszenie katalogu czynności zabronionych w odniesieniu do poszczególnych form ochrony przyrody, występujących na tym obszarze. Zadania nie wpłyną w sposób znaczący na populacje siedlisk i gatunków. Uciążliwości mogą wystąpić jedynie na etapie realizacji zadań, jednakże podczas ich trwania zostaną zapewniono odpowiednie działania ochronne, a prowadzone prace będą zgodne z przepisami dotyczącymi ochrony przyrody. Przedsięwzięcia nie wpływają na łamanie zakazów i nie powodują utraty, fragmentacji siedlisk przyrodniczych, czy miejsc bytowania, żerowania i lęgu gatunków fauny.

Realizacja Programu Ochrony Środowiska nie wpłynie negatywnie na realizację celów ochrony obszarów chronionych. Przedsięwzięcia prowadzone będą na terenach głównie zurbanizowanych. Ponadto każda z inwestycji zostanie poddana ocenie oddziaływania na obszary Natura 2000.

Wobec powyższego nie stwierdza się wystąpienia podczas realizacji zadań istotnych problemów oddziałujących na znajdujące się na tym terenie formy ochrony przyrody. W efekcie zapisy Programu zapewniają ochronę tutejszym siedliskom i gatunkom flory i fauny, pozwalają na ich zachowanie, a nawet wzbogacenie, tym samym przyczyniają się do spełniania założeń wyznaczonych w odpowiednich aktach dla obszarów cennych przyrodniczo, stanowiąc ochronę dla zagrożonych wyginięciem gatunków.

### **7.2.7. Gleby oraz gospodarka odpadami i zapobieganie powstawaniu odpadów**

Degradację gleb powoduje m.in. złe wykorzystywanie nawozów i środków ochrony roślin, niewłaściwie zabiegi agrotechniczne, a także odpady składowane w miejscach na ten cel nieprzeznaczonych oraz zbyt duże nawodnienie lub przesuszenie gruntów rolnych.

Organizacje zbiórki odpadów, zwiększanie liczby pojemników na odpady, zagospodarowanie odpadów ściekowych, prowadzenie ewidencji zbiorników bezodpływowych i utylizacja wyrobów zawierających azbest przyczynią się do polepszenia stanu środowiska naturalnego. Azbest i wyroby z niego tworzone są bardzo niebezpieczne nie tylko dla środowiska, ale również dla zdrowia ludzi mających z nimi styczność.

Monitoring i usuwanie dzikich wysypisk śmieci, czy rekultywacja gruntów zdegradowanych pozwoli na przywrócenie zdegradowanemu środowisku warunków użytkowych i krajobrazowych. Ponadto zakup sprzętu monitorującego gospodarkę odpadami oraz przeprowadzone akcje edukacyjne wśród mieszkańców w zakresie gospodarowania odpadami wpłyną pozytywnie na stan środowiska przyrodniczego.

Pomimo faktu, iż obowiązujące przepisy prawne nakładają na właścicieli terenów i zarządców obowiązek dbania o jego czystość, proceder ciągłego powstawania „dzikich wysypisk” nie został powstrzymany. Takie składowiska odpadów stanowią źródło zanieczyszczeń i stwarzają zagrożenie zarówno dla człowieka, jak i otaczającego go środowiska. Substancje toksyczne przenikające do gleby zanieczyszczają płytko zalegające wody gruntowe, co może powodować skażenie wód pitnych na obszarach nawet znacznie oddalonych od miejsca kumulacji odpadów. „Dzikie wysypiska” stanowią również zagrożenie epidemiologiczne, ze względu na możliwość występowania i rozwoju chorobotwórczych grzybów i bakterii. Jednocześnie są dogodnym miejscem do bytowania wielu gatunków owadów i gryzoni, będących nośnikami chorób. Gnijące resztki organiczne są również źródłem nieprzyjemnych zapachów i powodują zanieczyszczenie powietrza. Biogaz powstający na „dzikich wysypiskach” uwalniany jest do atmosfery, powodując samozapłon odpadów oraz pożary lasów. Co więcej, „dzikie wysypiska” w znaczący sposób obniżają walory estetyczne Gmin i ujemnie wpływają na atrakcyjność obszaru. Czyste i zadbane środowisko z pewnością podnosi walory turystyczne danego miejsca.

Ponadto działania wpłyną na wzrost świadomości społeczeństwa w zakresie gospodarowania odpadami oraz do ograniczenia zagrożeń związanych z nieprawidłową gospodarką odpadami, a co za tym idzie z powstawaniem tzw. „dzikich wysypisk”. Gospodarka odpadami wywiera ogromny wpływ na stan środowiska przyrodniczego, bezpośrednio wpływając na jego wszystkie elementy (m.in. powietrze atmosferyczne, wody,

powierzchnię ziemi, faunę i florę). W związku z tym, należy nie tylko zapobiegać powstawaniu odpadów, ale również stosować ich późniejszy odzysk i unieszkodliwianie.

**Tabela 18. Wpływ zadań Programu z zakresu gleb i gospodarki odpadami i zapobiegania powstawaniu odpadów na poszczególne komponenty środowiska, zdrowie i dobra kultury**

L.p.	Zadanie	Przewidywane znaczące oddziaływania (w tym oddziaływania bezpośrednie, pośrednie, wtórne, skumulowane, krótkoterminowe, średnioterminowe i długoterminowe, stałe i chwilowe oraz pozytywne i negatywne) na następujące zagadnienia i aspekty środowiska:										
		Obszary Natura 2000	Różnorodność biologiczna	Zdrowie ludzi	Zwierzęta	Rośliny	Wody	Jakość powietrza	Powierzchnia ziemi i gleby	Krajobraz	Klimat akustyczny	Dobra kultury
1.	Organizowanie selektywnej zbiórki odpadów	0	0	0	0	0	0	0	0/+	0	0	0
2.	Monitoring wygasłego składowiska odpadów komunalnych w Trzemiętowie	0	0	0	+	+	+	+	+	+	0	0
3.	Monitoring i usuwanie dzikich wysypisk śmieci	0	0	0	0	0	0	0	0/+	0	0	0
4.	Monitoring zbiórki i odbioru odpadów przez właścicieli nieruchomości niezamieszkałych (np. podmioty gospodarcze)	0	0	+	+	+	+	+	+	+	0	0
5.	Zwiększenie liczby koszy/pojemników na odpady	0	0	0	0	0	0	0/+	0/+	0	0	0
6.	Zagospodarowanie odpadów ściekowych	0	0	0	0	0	+	0/+	0/+	0	0	0
7.	Inwentaryzacja wyrobów zawierających azbest oraz działania zakresu usuwania azbestu i wyrobów azbestowych	0	0	+	+	+	+	+	+	+	0	0
8.	Działania edukacyjne – podnoszenie świadomości ekologicznej mieszkańców w zakresie racjonalnej gospodarki odpadami, przekazywanie informacji na stronie internetowej Gminy, tablicach ogłoszeń, na zebraniach, ulotki, plakaty, itp.	0	0	0	0	0	0	0	0/+	0	0	0

„+” oddziaływanie pozytywne „-” oddziaływanie negatywne „0” brak oddziaływania „+/-” oddziaływanie pozytywne i negatywne „N” brak możliwości określenia oddziaływania

#### 7.2.8. Zrównoważone wykorzystanie surowców, materiałów, wody i energii

W Programie zostały wskazane zadania mające na celu racjonalizację użytkowania wody do celów konsumpcyjnych i produkcyjnych, zrównoważone wykorzystanie energii na cele

produkcyjne i komunalno-bytowe, wzrost wykorzystania odnawialnych źródeł energii, a także zmniejszenie materiałochłonności i odpadowości produkcji.

- ***Racjonalizacja użytkowania wody do celów produkcyjnych i konsumpcyjnych***

Realizacja powyższego celu wynikająca ze *Strategii Bezpieczeństwo Energetyczne i Środowisko* będzie możliwa w przypadku podjęcia działań przez podmioty funkcjonujące na terenie Gminy, które zużywają na cele produkcyjne znaczne zasoby wody, a także przez jednostki komunalne gospodarujące lokalną infrastrukturą techniczną.

W celu dalszego zmniejszenia wodochłonności w strefie gospodarki, zakłady korzystające ze środowiska – pobierające wodę, surowce i energię powinny stosować najlepsze dostępne techniki (BAT). Istotne jest wdrażanie systemów zarządzania środowiskowego w zakładach (normy ISO 14000), wprowadzanie zasad Czystej Produkcji oraz przystępowanie do programów sektorowych z dziedziny ochrony środowiska.

Oszczędne gospodarowanie wodą ma istotne znaczenie dla środowiska naturalnego, a skala oszczędności zależy w głównej mierze od świadomości ekologicznej i determinacji mieszkańców Gminy. Proekologiczne rozwiązania powinny być także stosowane w budynkach użyteczności publicznej usytuowanych na terenie Gminy Sicienko. Dotychczasowe doświadczenia (*zebrane przez Witolda M. Lewandowskiego w opracowaniu pt. „Proekologiczne odnawialne źródła energii”*), wskazują że najważniejsze oszczędności wody uzyskuje się dzięki „zainstalowaniu indywidualnych liczników wody w gospodarstwach domowych, zastąpieniu tradycyjnych spłuczek o dużej pojemności rozwiązaniami o innej konstrukcji, umożliwiającymi 2-3 krotne zmniejszenie zużycia wody, zastąpieniu zaworów dławicowych zaworami np. kulowymi, które mają mniejsze opory przepływu i nie wymagają wymiany uszczeltek, stosowaniu w bateriach umywalkowych, prysznicowych i kuchennych mieszaczy, które napowietrzają wodę, zwiększają jej efektywną objętość i tym samym zmniejszają jej pobór, zastąpieniu wanien kabinami prysznicowymi, w których pobór wody jest 3-4 razy mniejszy, zmianie systemu mycia w umywalkach i zlewozmywakach – nie pod bieżącą wodą, instalowaniu pralek i zmywarek o małym poborze wody.

- ***Zrównoważone wykorzystanie energii***

Do realizacji założonego celu, ze względu na wzrastające ceny energii, będą dążyć zarówno przedsiębiorcy, jak i władze oraz mieszkańcy Gminy Sicienko. Zmniejszenie zużycia energii jest bowiem jedynym sposobem ograniczenia wydatków związanych z pozyskaniem energii elektrycznej, jak i ciepłej. Jednym z warunków rozwoju współczesnego świata jest dążenie do zmniejszenia zużycia energii w różnych procesach. Dotyczy to także procesów, które

służą do utrzymania komfortu klimatycznego i komfortu użytkowania w budynkach: ogrzewania, wentylacji, klimatyzacji, podgrzewania wody wodociągowej.

Niżej wymienione fakty, mówiące, że zasoby paliw są ograniczone, dostępność do paliw jest coraz trudniejsza, z uwagi na powyższe, ceny paliw będą miały tendencję wzrostową, należy ograniczać zanieczyszczenie środowiska produktami procesów spalania, świadczą o znacznej roli działań zmierzających do oszczędzania energii i jej efektywnego wykorzystania.

Ochrona środowiska poprzez zmniejszenie zużycia energii nie musi wcale odbywać się kosztem obniżenia poziomu życia ani wiązać się z pogorszeniem warunków pracy, rezygnacją z ogrzewania mieszkań, oświetlania ich i korzystania z coraz nowocześniejszych urządzeń gospodarstwa domowego oraz zaprzestaniem z korzystania ze środków transportu. Energię można bowiem zaoszczędzić poprzez modyfikację istniejących systemów energetycznych, zarówno w samym procesie wytwarzania, jak i transportu; wprowadzanie nowych energooszczędnych technologii w przemyśle, budownictwie, rolnictwie i gospodarstwach domowych; promocję oszczędzania energii akcjami propagandowymi oraz wprowadzanie zachęcających do oszczędzania bodźców ekonomicznych.

- **Wykorzystanie energii ze źródeł odnawialnych**

W przypadku podjęcia działań związanych z energetyką odnawialną należy uwzględnić wytyczne zawarte m. in. w dokumentach: *„Wytyczne w zakresie oceny oddziaływania elektrowni wiatrowych na ptaki”*, *„Tymczasowe wytyczne dotyczące oddziaływania elektrowni wiatrowych na nietoperze”*.

Korzyści wynikające z podejmowania działań w zakresie wykorzystania odnawialnych źródeł energii zostały omówione w rozdziale 7.2.2. Ochrona klimatu i jakości powietrza.

- **Zrównoważone wykorzystanie materiałów**

Priorytetowym celem w zakresie zrównoważonego wykorzystania zasobów jest „zredukowanie negatywnego oddziaływania na środowisko spowodowanego wykorzystywaniem zasobów w sytuacji wzrostu gospodarczego – koncepcja zwana rozdzieleniem (decoupling). W praktyce oznacza to zredukowanie oddziaływania na środowisko będącego skutkiem wykorzystywania zasobów, przy jednoczesnej poprawie ogólnej wydajności zasobów w obszarze gospodarki”.

*Źródło: „Strategia tematyczna w sprawie zrównoważonego wykorzystywania zasobów naturalnych”*

Realizacja założonego celu jest uwarunkowana podjęciem proekologicznych działań przez podmioty gospodarcze funkcjonujące na terenie Gminy. Motywację do podjęcia działań

w tym zakresie stanowią coraz wyższe koszty zakupu materiałów oraz utylizacji odpadów poprodukcyjnych, w związku z czym działania ograniczające materiałochłonność oraz odpadowość produkcji przełożą się na konkretne oszczędności przedsiębiorstw.

Zadaniem władz samorządowych oraz organów publicznych będzie natomiast informowanie, wspieranie i monitorowanie działań podejmowanych przez zakłady produkcyjne w zakresie ograniczania materiałochłonności i odpadowości produkcji oraz kontrola zgodności tych działań z obowiązującymi przepisami prawa.

#### **7.2.9. Edukacja ekologiczna**

Zgodnie z przepisem art. 77 z ustawy z dnia 14 grudnia 2017 roku *Prawo Ochrony Środowiska*, problematykę ochrony środowiska uwzględnia się w podstawach programowych kształcenia ogólnego dla wszystkich typów szkół. Obowiązkiem tym ustawodawca objął również organizatorów kursów prowadzących do uzyskania kwalifikacji zawodowych. Konstytucyjnych podstaw dla realizacji edukacji ekologicznej należy upatrywać w zasadzie zrównoważonego rozwoju (art. 5 Konstytucji Rzeczypospolitej Polski z dnia 2 kwietnia 1997 r.) oraz w generalnym obowiązku każdego obywatela do dbałości o stan środowiska oraz odpowiedzialności za spowodowane przez siebie jego pogorszenie określonym w art. 86 Konstytucji RP.

Obecnie edukacja ekologiczna na terenie Gminy Sicienko prowadzona jest przede wszystkim w formalnym systemie kształcenia. Rozporządzenie Ministra Edukacji Narodowej i Sportu z dnia 27 sierpnia 2012 r. w sprawie podstawy programowej wychowania przedszkolnego oraz kształcenia ogólnego w poszczególnych typach szkół, wprowadza edukację ekologiczną w postaci oddzielnej ścieżki edukacyjnej o charakterze wychowawczo-dydaktycznym poczynając od II etapu edukacyjnego (klasy IV-VIII).

Ocenia się jednak, że poziom świadomości mieszkańców Gminy oraz lokalnych interesariuszy w zakresie efektywności energetycznej i możliwości oszczędzania energii jest nieduży. Niski poziom świadomości społeczeństwa spowodowany jest przede wszystkim brakiem działań, których celem jest komunikacja z mieszkańcami i lokalnymi interesariuszami oraz podniesienie ich wiedzy w zakresie efektywności energetycznej. W związku z tym, Gmina Sicienko powinna podejmować działania w celu poprawy świadomości ekologicznej mieszkańców, nie tylko tych najmłodszych. Proponowane zadania w zakresie edukacji ekologicznej to:

- edukacja lokalnej społeczności w zakresie gospodarki odpadami oraz z zakresu efektywności energetycznej i odnawialnych źródeł energii;

- prowadzenie kampanii informacyjno-promocyjnej w zakresie gospodarki niskoemisyjnej oraz wymagań dotyczących charakterystyki energetycznej budynków;
- promowanie atrakcyjności transportu publicznego, pieszego i rowerowego.
- promowanie ochrony środowiska przyrodniczego na terenie Gminy.
- działania zmierzające do różnicowania rolnictwa w kierunku rolnictwa ekologicznego.

### **7.3. Oddziaływania bezpośrednie, pośrednie, wtórne, skumulowane, krótkoterminowe, średnioterminowe i długoterminowe, stałe i chwilowe oraz pozytywne i negatywne przedsięwzięć Programu na środowisko przyrodnicze**

W niniejszej Prognozie przeprowadzono analizę wpływu na środowisko planowanych przedsięwzięć w ramach realizacji *Programu Ochrony Środowiska dla Gminy Sicienko* przy założeniu, że przedsięwzięcia będą spełniały wszystkie obowiązujące obecnie wymagania przepisów Prawa ochrony środowiska. Zakres i forma przedstawionych niżej przewidywanych znaczących oddziaływań na środowisko jest zgodna z ustaleniami art. 51 ust. 2 pkt. 2e ustawy z dnia 3 października 2008 r. o udostępnianiu informacji o środowisku i jego ochronie, udziale społeczeństwa w ochronie środowiska oraz o ocenach oddziaływania na środowisko.

Przedstawiona ocena ma charakter poglądowy, gdyż dla przedsięwzięć faktycznie oddziałujących na środowisko powinny zostać opracowane szczegółowe raporty o oddziaływaniu na środowisko na etapie ubiegania się o pozwolenie na budowę.

Przewidywane znaczące oddziaływania na środowisko ustaleń *Programu Ochrony Środowiska dla Gminy Sicienko*:

**NATURA 2000** – na terenie Gminy Sicienko ustanowione zostały Obszary Natura 2000 Południowa Dolina Noteci (PLH300004) oraz Południowa Dolina Środkowej Noteci i Kanału Bydgoskiego (PLB300001). Ponadto na terenie Gminy znajdują się Obszar Chronionego Krajobrazu Rynny Jezior Byszewskich, Obszar Chronionego Krajobrazu Zalewu Koronowskiego i Rezerwat przyrody: Kruszyn.

Zlokalizowane są tutaj również pomniki przyrody. Wszelkie prace budowlano-modernizacyjne nie mogą oddziaływać na tereny chronione bez przeprowadzenia uprzednich postępowań i uzyskania odpowiedniej zgody na takie przedsięwzięcia. Powinno się ograniczyć wprowadzanie nowych inwestycji na tych terenach, a każde nowe planowane zagospodarowanie powinno zostać poprzedzone sporządzeniem inwentaryzacji przyrodniczej.



**RÓŻNORODNOŚĆ BIOLOGICZNA, ZWIERZĘTA I ROŚLINY** – największe oddziaływania bezpośrednie i pozytywne będą wykazywały działania mające na celu ochronę różnorodności biologicznej oraz zapobiegające jej degradacji tj. utrzymanie istniejących form ochrony przyrody, rozwój terenów zieleni i rewaloryzacja terenów zieleni.

**ZDROWIE I ŻYCIE LUDZI** – wszystkie zaproponowane działania mają bezpośredni i pośredni, długoterminowy i stały pozytywny wpływ lub wpływają obojętnie na zdrowie i życie ludzi. Szczególnie inwestycje wpływające na poprawę warunków życia mieszkańców Gminy, zapobiegające pogarszaniu się otaczającego ich środowiska i uwrażliwiające na problem stanu przyrody, wywierają pozytywny skutek. Przejściowe uciążliwości mogą wystąpić na etapie budowy (realizacji) niektórych inwestycji.

**WODY** – długotrwałe oddziaływanie wystąpi poprzez ograniczenie przenikania nieczystości i szkodliwych substancji do wód, m.in. monitorowanie i kontrola stanu urządzeń wodnych, rozbudowę i modernizację infrastruktury wodno-kanalizacyjnej, budowę przydomowych oczyszczalni ścieków w miejscach o rozproszonej zabudowie, modernizację/rozbudowę gminnej oczyszczalni ścieków.

**POWIETRZE I KLIMAT** – może wystąpić oddziaływanie bezpośrednie, negatywne (na etapie budowy - emisja pyłu przy pracach ziemnych), pośrednie, długotrwałe, pozytywne (ograniczenie emisji spalin z pojazdów mechanicznych). W założeniach *Programu* modernizacja dróg ma na celu umożliwić płynność ruchu samochodowego i tym samym zniwelować ilość wydzielanych spalin w porównaniu z poziomem zanieczyszczenia w przypadku korzystania z dróg o słabej nawierzchni, zmuszającej kierowców do rozwijania małych prędkości i częstego hamowania.

**KLIMAT AKUSTYCZNY** – wzrost hałasu na etapie modernizacji dróg – oddziaływania pośrednie i chwilowe, negatywne (w czasie prowadzonych robót, dotyczy sprzętu budowlanego), stałe, długotrwałe, negatywne (na etapie eksploatacji, w miejscach skrzyżowań głównych arterii drogowych może dojść do ponadnormatywnych przekroczeń poziomu hałasu, uciążliwość dla ludzi). Modernizacja dróg w konsekwencji ma doprowadzić do zmniejszenia uciążliwości akustycznych, wywołanych ruchem drogowym odbywającym się na nawierzchniach gorszej jakości.

**POWIERZCHNIA ZIEMI** – przekształcenia powierzchni ziemi związane jest z budową sieci kanalizacyjnej i dróg. W trakcie prowadzonych robót budowlanych następuje natomiast oddziaływanie bezpośrednie i pośrednie, krótkotrwałe, negatywne (na etapie budowy i prac ziemnych, zdjęta warstwa ziemi). Zadania Gminy z zakresu ochrony gleb przed degradacją mają w swoim założeniu wykazywać oddziaływania pozytywne i długotrwałe, poprzez

wdrażanie działań edukacyjnych wśród mieszkańców i prowadzenie ewidencji zbiorników bezodpływowych oraz kontrolę ich opróżniania.

**KRAJOBRAZ** – w myśl Europejskiej Konwencji Krajobrazowej sporządzonej we Florencji dnia 20 października 2000 r. (Dz.U. z 2006 r. Nr 14, poz. 98), istnieje potrzeba ochrony krajobrazu oraz konieczność prowadzenia działań na rzecz zachowania i utrzymywania ważnych lub charakterystycznych cech krajobrazu tak, aby ukierunkować i harmonizować zmiany, które wynikają z procesów społecznych, gospodarczych i środowiskowych. Planując zadania ekologiczne Gmina Sicienko, weźmie pod uwagę konieczność ochrony i zachowania krajobrazu. Zadania takie jak przebudowa infrastruktury komunikacyjnej prowadzić będą do stałej zmiany w krajobrazie. W trakcie prowadzonych robót budowlanych wystąpi ponadto oddziaływanie negatywne na środowisko przyrodnicze o charakterze bezpośrednim i pośrednim oraz krótkotrwałym (tymczasowym). Zadanie zrealizowane zostanie jednak w sposób bezpieczny dla krajobrazu i umożliwiający zachowanie jego najcenniejszych elementów.

**ZASOBY NATURALNE** – wszystkie zaproponowane działania posiadają wpływ bezpośredni i pośredni, długoterminowy i pozytywny lub brak wpływu. Zadanie z zakresu ochrony powierzchni ziemi i gleb przed degradacją rolniczą mają charakter pozytywny i długotrwały w odniesieniu do zasobów naturalnych.

**DOBRA KULTURY** – przy właściwym przygotowaniu inwestycji brak oddziaływań. Niewielkie oddziaływania mogą wystąpić jedynie na etapie budowy inwestycji znajdujących się w bezpośredniej bliskości przedmiotów cennych kulturowo.

## **7.4. Oddziaływania na etapie realizacji inwestycji – etap budowy**

Etap realizacji zadań inwestycyjnych, tj. etap prac budowlanych zawartych w *Programie* będzie się wiązał z ich negatywnym oddziaływaniem na środowisko naturalne. Jednak ze względu na charakter prac uciążliwości występujące w fazie budowy z reguły mają charakter krótkotrwały, przejściowy.

Poniżej scharakteryzowano krótko oddziaływania zaplanowanych w *Programie* zadań na etapie ich budowy w odniesieniu do poszczególnych komponentów środowiska.

### **7.4.1. Wody podziemne**

Nie przewiduje się znaczącego negatywnego oddziaływania przedsięwzięć przewidzianych do realizacji w ramach *Programu* na wody podziemne. Jedynie w przypadku wystąpienia awarii takich, jak niekontrolowany wyciek paliwa z pracującego sprzętu budowlanego, czy też innych substancji chemicznych (masy uszczelniające, farby) możliwe jest zanieczyszczenie środowiska wodnego.

Zanieczyszczenie wód gruntowych może wystąpić na skutek spływów opadowych, związanych z wypłukiwaniem niebezpiecznych związków z materiałów używanych do budowy dróg, w tym żużli oraz substancji bitumicznych. W trakcie trwania prac budowlanych potencjalne zagrożenie dla wód podziemnych stanowi proces wypłukiwania zanieczyszczeń z materiałów odpadowych oraz materiałów stosowanych podczas przebudowy. Potencjalne zagrożenie stanowi również przenikanie do wód substancji chemicznych z pracujących maszyn, urządzeń budowlanych i pojazdów czy odprowadzania do wód bez oczyszczenia ścieków bytowych i przemysłowych z baz budowlanych. Oddziaływanie to ustąpi z chwilą zakończenia robót budowlanych.

W celu uniknięcia wyżej wymienionych sytuacji należy dopilnowywać, aby plac budowy (ew. miejsce stacjonowania pojazdów mechanicznych, maszyn, urządzeń) posiadał utwardzoną, nieprzepuszczalną powierzchnię oraz był odwadniany. Urządzenia odwadniające będą skuteczne w zmniejszeniu wilgotności gruntów i będą zapewniać dostatecznie szybki spływ wody ze wszystkich punktów placu budowy. Preferowane są urządzenia, w których wykorzystywane są procesy naturalnego samooczyszczania, które wpływają korzystnie na bilans wodny danego terenu.

Natomiast podczas rozbudowy i modernizacji infrastruktury wodno-kanalizacyjnej nowoczesne technologie budowy rurociągów wykorzystujące przeciski metodą sterowaną i odwierty minimalizują zakłócenia w stosunkach wodnych.

#### **7.4.2. Wody powierzchniowe**

Podobnie jak w przypadku środowiska gruntowego i wód podziemnych, podczas wykonywania prac budowlanych mogą mieć miejsce jedynie potencjalne, krótkookresowe negatywne oddziaływania na wody powierzchniowe. Działania te związane są z potencjalnymi zagrożeniami dla jakości wód powierzchniowych na skutek przenikania do nich substancji chemicznych z pracujących maszyn, urządzeń budowlanych i pojazdów, w szczególności w przypadku ich awarii.

W przypadku prac ziemnych szczególnie duże jest niebezpieczeństwo czasowego zmętnienia wody w niewielkich ciekach w pobliżu terenu budowy.

#### **7.4.3. Powietrze atmosferyczne i klimat**

Emisja pyłów związana będzie głównie z transportem i przemieszczeniem materiałów sypkich, pylastych czy urobku ziemnego. Praca środków transportu i maszyn roboczych wiązać się będzie z okresowo zwiększoną emisją szkodliwych substancji gazowych (spalin). Niewykluczone jest generowanie pyłów na skutek ścierania opon i nawierzchni drogowej jak również okładzin hamulcowych i spalin pojazdów starszej generacji, co może powodować

lokalne podwyższenie stężeń niektórych substancji w powietrzu. Dotyczy to substancji emitowanych z silników spalinowych z transportu i ciężkich maszyn oraz prac spawalniczych.

Szkodliwe pyły i gazy będą również emitowane do atmosfery w trakcie realizacji wszelkich prac termomodernizacyjnych. Natomiast podczas prac malarskich do powietrza ulatniać się będą niewielkie ilości związków organicznych.

Wszystkie te szkodliwe emisje pyłów, gazów i związków organicznych będą krótkotrwałe, w trakcie realizacji poszczególnych zamierzonych prac oraz w ilościach niezagrażających zdrowiu mieszkańców. W tym wypadku istotną rolę odgrywać będzie aspekt organizacyjny, ponieważ sposób prowadzenia prac oraz wykorzystywanie sprzętu spełniającego odpowiednie normy przyczyni się do zmniejszenia emisji szkodliwych substancji do powietrza. Oddziaływanie to ustąpi z chwilą zakończenia robót budowlanych.

#### **7.4.4. Klimat akustyczny**

Negatywne krótkoterminowe oddziaływanie może wystąpić na etapie realizacji inwestycji związanych z przeprowadzeniem robót remontowo-budowlanych. Do zadań, które będą miały negatywny wpływ na klimat akustyczny terenów przyległych należą m.in.: rozbudowa i modernizacja dróg, rozbudowa i modernizacja infrastruktury wodno-kanalizacyjnej, modernizacja/rozbudowa gminnej oczyszczalni ścieków, budowa przydomowych oczyszczalni.

Hałas oraz drgania będą emitowane głównie przez maszyny spalinowe, urządzenia budowlane i środki transportu. Maszyny budowlane i środki transportu stanowią źródła hałasu o mocy akustycznej w granicach 95-102 dB. Urządzenia stosowane podczas prac budowlanych powinny spełniać wymogi określone w Rozporządzeniu Ministra Gospodarki z dnia 21 grudnia 2005 r. w sprawie zasadniczych wymagań dla urządzeń używanych na zewnątrz pomieszczeń w zakresie emisji hałasu do środowiska (Dz. U. z 2005 r. Nr 263, poz. 2202 z późn. zm.). Ze względu na emitowany hałas prace budowlane powinny być wykonywane jedynie w porze dziennej.

Na etapie budowy źródłem hałasu emitowanego do otoczenia mogą być maszyny budowlane takie jak koparki, ładowarki, spychacze, itp., sprzęt specjalistyczny taki jak wiertarki, młoty, urządzenia pomocnicze, takie jak sprężarki, kompresory, itd.

W miarę możliwości należy używać sprzętu i urządzeń w osłonach dźwiękoszczelnych oraz stosować odpowiedni sprzęt i środki transportu, przy czym ważna jest tutaj zarówno jakość sprzętu, jego prawidłowa eksploatacja i konserwacja, jak i dodatkowe wyposażenie w urządzenia zmniejszające niekorzystne oddziaływanie na środowisko. W miarę możliwości

należy także używać sprzętu nowego, dla którego obowiązują obecnie wymagania odnośnie emisji hałasu do środowiska.

Stosowanie powyższych zaleceń pozwoli na ograniczenie emisji hałasu i pozytywnie wpłynie na klimat akustyczny otoczenia podczas budowy. Na zwiększony poziom hałasu będą narażeni jedynie mieszkańcy posesji sąsiadujących z rejonem prowadzonych prac oraz osoby przebywające tymczasowo w pobliżu. Poza terenami zabudowanymi należy liczyć się z oddziaływaniem na dzikie zwierzęta i ptaki, co może przyczynić się do ich migracji na inne tereny.

Hałas związany z prowadzonymi pracami budowlanymi będzie występować okresowo. Uciążliwości związane z budową będą miały charakter tymczasowy i ustąpią w momencie ukończenia prac budowlanych.

#### **7.4.5. Powierzchnia ziemi i gleba**

Oddziaływanie na gleby związane będzie głównie z etapem realizacji planowanych inwestycji – przemieszczaniem mas ziemnych w czasie prac budowlanych i ubiciem gleb wokół placów budowy. Ewentualne oddziaływanie na etapie prowadzenia prac budowlanych będzie się wiązać ze zniszczeniem wierzchniej warstwy gleby przez pojazdy i maszyny używane przy prowadzonej budowie i modernizacji zaplanowanych inwestycji. Działania te będą miały charakter lokalny, jako że ograniczają się do obszarów, na których są przeprowadzane prace.

Przemieszczanie mas ziemnych oraz wykopy związane będą głównie z realizacją przedsięwzięć z zakresu rozbudowy i modernizacji infrastruktury wodno-kanalizacyjnej, budowy przydomowych oczyszczalni ścieków oraz infrastruktury drogowej.

Prace budowlane niestety zawsze wiążą się z możliwością awarii sprzętu budowlanego, co powoduje ryzyko zanieczyszczenia środowiska gruntowego substancjami ropopochodnymi. Ryzyko wystąpienia awarii jest jednak niewielkie, a przy zastosowaniu odpowiednich środków zapobiegawczych z praktycznego punktu widzenia, można je wykluczyć. Aby ograniczyć oddziaływanie na powierzchnię ziemi i gleby należy unikać wkraczania ciężkiego sprzętu na tereny naturalne i nieprzekształcone. Po zakończeniu prac budowlanych teren należy uporządkować i przywrócić do stanu pierwotnego lub zbliżonego do naturalnego.

#### **7.4.6. Gospodarka odpadami**

Zwiększone ilości odpadów będą powstawały głównie podczas prac budowlanych. Odpady te należy gromadzić w sposób selektywny, uniemożliwiający niekontrolowane rozprzestrzenianie się odpadów w środowisku. Okres magazynowania oraz objętość

magazynowanych odpadów należy ograniczyć do niezbędnego minimum. Należy prowadzić ewidencję wytwarzanych odpadów na obowiązujących drukach. Odpady należy przekazywać na podstawie kart przekazania odpadu odbiorcom posiadającym stosowne zezwolenia.

Aktualne wzory ewidencji odpadów oraz karty przekazania odpadu zostały określone Rozporządzeniem Ministra Środowiska z dnia 12 grudnia 2014 r. w sprawie wzorów dokumentów stosowanych na potrzeby ewidencji odpadów (Dz. U. 2014, poz. 1973).

Odpady powstające podczas realizacji inwestycji przewidzianych w *Programie* to przede wszystkim krawężniki, obrzeża, asfalty, produkty smołowe, odpady zielone, materiały konstrukcyjne (metale, drewno, szkło, tworzywa sztuczne) oraz masy ziemne przy ewentualnych wykopach.

Podczas prowadzonej budowy odpady te będą magazynowane w bezpośrednim sąsiedztwie prowadzonej inwestycji, na wyznaczonych do tego celu terenach, do czasu ich ponownego wykorzystania. Odpady, które nie będą mogły być ponownie zagospodarowane dla potrzeb prowadzonej budowy będą przekazywane wyspecjalizowanym firmom zajmującym się odzyskiem (asfalt, gruz) lub w przypadku odpadów, które nie nadają się do odzysku firmom zajmującym się unieszkodliwianiem poprzez składowanie na przeznaczonych do tego składowiskach odpadów.

Podczas realizacji inwestycji powstawać będą również odpady komunalne oraz odpady związane z eksploatacją maszyn używanych podczas budowy. W związku z tym, zostaną wyznaczone miejsca czasowego deponowania tych odpadów. Odpady komunalne będą przekazywane na składowiska odpadów komunalnych, a ewentualne odpady niebezpieczne związane z eksploatacją maszyn będą przekazywane do utylizacji.

**Tabela 19. Główne rodzaje odpadów powstające podczas realizacji inwestycji**

Kod odpadów	Rodzaj odpadów
17 01	Odpady materiałów i elementów budowlanych oraz infrastruktury drogowej (np. beton, cegły, płyty)
17 02	Odpady drewna, szkła i tworzyw sztucznych
17 03	Odpady asfaltów, smół i produktów smołowych
17 05	Gleba i ziemia (włączając glebę i ziemię z terenów zanieczyszczonych oraz urobek z pogłębiania)
17 08	Materiały konstrukcyjne zawierające gips
17 09	Inne odpady z budowy, remontów i demontażu

Kod odpadów	Rodzaj odpadów
20 03	Inne odpady komunalne

Odpowiedzialność za postępowanie z wszystkimi rodzajami odpadów leży w gestii głównego wykonawcy. Wszystkie powstające odrzuty podczas budowy będą czasowo składowane i zabezpieczone w taki sposób, aby zminimalizować ich możliwy negatywny wpływ na środowisko gruntowo-wodne.

Ponadto wszelkie naprawy urządzeń wykorzystywanych do prowadzonych prac wykonywane będą w wyspecjalizowanych warsztatach, poza terenem budowy.

#### 7.4.7. Dziedzictwo kulturowe

Na etapie prowadzenia robót budowlanych w sąsiedztwie obiektów dziedzictwa kulturowego, negatywnie może na nie wpływać podwyższony poziom zanieczyszczeń powietrza związany z pracą maszyn budowlanych (zwiększone zapylenie, wzrost emisji komunikacyjnej, zwiększony poziom hałasu oraz drgań). Etap ten będzie również negatywnie odbierany przez zwiedzających, w związku z utrudnionym dostępem do dóbr kultury.

Realizacja inwestycji związana będzie z koniecznością przeprowadzenia prac ziemnych. Może spowodować to odsłonięcie istniejących w ziemi stanowisk archeologicznych, śladów osadnictwa i kultury materialnej. W przypadku wystąpienia znalezisk archeologicznych, odkrycia przedmiotu, co do którego będzie istniało przypuszczenie, że jest on zabytkiem prace budowlane zostaną wstrzymane, znalezisko zostanie zabezpieczone przy użyciu dostępnych środków oraz niezwłocznie zgłoszone do Wojewódzkiego Konserwatora Zabytków zgodnie z ustawą o ochronie zabytków i opiece nad zabytkami oraz ustawy o muzeach. W przypadku stanowisk archeologicznych jedynym możliwym rozwiązaniem jest prowadzenie nadzorów archeologicznych w trakcie budowy.

#### 7.4.8. Zdrowie

Chwilowe, okresowe, niekorzystne oddziaływanie na zdrowie mieszkańców związane będzie głównie z pogorszeniem warunków akustycznych, wzrostem zapylenia powietrza oraz zwiększoną emisją spalin w trakcie prac specjalistycznego sprzętu w ramach realizacji inwestycji.

Praca urządzeń budowlanych w trakcie wykonywania robót przyczynić się może do uciążliwości akustycznych, wpływając okresowo ujemnie na zdrowie i samopoczucie mieszkańców Gminy przebywających w pobliżu prac.

Okresowe utrudnienia związane z pracami budowlanymi i remontowymi mogą spowodować nieznaczne pogorszenie bezpieczeństwa ruchu w rejonach prowadzonych prac. Zagrożenie dla bezpieczeństwa i zdrowia ludzi na etapie realizacji przedsięwzięcia stanowić mogą roboty prowadzone na jezdni podczas ruchu pojazdów samochodowych. Roboty powodujące powstanie zagrożenia ze względu na swój charakter: roboty rozładunkowe i załadunkowe, roboty wykonywane przy użyciu dźwigów i koparek, roboty wykonywane przy użyciu drobnego sprzętu mechanicznego, tj. piły, zagęszczarki, młoty. W czasie realizacji robót mogą wystąpić zagrożenia bezpieczeństwa i zdrowia ludzi związane z wykonywaniem robót pod lub w pobliżu linii elektroenergetycznych. Zagrożenia mogą powstać także w trakcie wykonywania robót ziemnych przy użyciu koparki (wykopy dla budowy kanalizacji).

## **7.5. Oddziaływania na obszary chronione i różnorodność biologiczną**

W rozdziale tym przedstawiono analizę i ocenę wrażliwości terenów chronionych oraz różnorodności biologicznej w skutek zaplanowanych w Programie Ochrony Środowiska dla Gminy Sicienko zadań. Wskazano celowość wprowadzanych działań oraz rodzaje ingerencji w środowisko jakie mogą wystąpić podczas ich wdrażania.

Zaplanowane przedsięwzięcia realizowane będą na terenach zagospodarowanych przez człowieka oraz w istniejących obiektach. Nie planuje się realizacji prac budowlanych na obszarach, które podlegają rygorom ochronnym, gdyż będą one ograniczane wyłącznie do obszarów już zagospodarowanych. Ponadto zadania ograniczają się do niewielkich przestrzeni oraz poszczególnych obiektów i nie wpływają na ograniczenie różnorodności biologicznej

Reasumując obszary chronione znajdujące się na terenie Gminy Sicienko stanowią miejsca, na których ograniczone jest prowadzenie nowych inwestycji. Zagrożeniem dla obszarów chronionych jest m.in. rozbudowa i modernizacja systemu dróg, budowa ścieżek oraz infrastruktury rowerowej. Szczególną uwagę należy zwrócić na występujące obszary Natura 2000. Zgodnie z planami ochrony, każdy z tych obszarów chroniony może być chroniony w różny sposób. Ustalenia zadań określonych w programie są zgodne z ww. planami ochrony dla poszczególnych obszarów chronionych wskazanych przy ich opisie.

Ponadto zgodnie z ww. wskazywanymi zapisami art. 33, ust. 1 ustawy o ochronie przyrody na obszarach tych zabronione są działania wpływające negatywnie na obszary najcenniejsze przyrodniczo. Stąd wprowadzanie nowych inwestycji jest na tych obszarach ograniczone. Potencjalne zagrożenia dla obszarów Natura 2000 i występującej na jej terenie fauny i flory



w granicach Gminy Sicienko stanowią m.in. osuszanie oraz wycinanie drzew i krzewów, powstawanie zabudowy w pobliżu siedlisk, dopływ zanieczyszczeń.

Zaplanowane inwestycje w Programie Ochrony Środowiska są na etapie ogólnych założeń wstępnych. Nie przewiduje się na tym etapie możliwości wystąpienia zagrożeń dla gatunków chronionych, w tym ich korytarzy migracji i cennych siedlisk. Planowane do realizacji działania będą realizowane już na terenach zagospodarowanych. Nie będą wywierały wpływu na powyższe obszary. W przypadku przystąpienia do prac w zakresie planowania i tworzenia dokumentacji dla inwestycji na obszarach chronionych poprzedzone one zostaną inwentaryzacją przyrodniczą, oceną możliwości wystąpienia zagrożonych gatunków chronionych, w tym ich korytarzy migracji lub cennych siedlisk oraz analizą rozwiązań alternatywnych tj. np. zmiany lokalizacji.

#### **7.5.1. Oddziaływanie na różnorodność biologiczną oraz stan flory i fauny**

*Program Ochrony Środowiska dla Gminy Sicienko* ma na celu poprawę stanu środowiska przyrodniczego na terenie analizowanej jednostki samorządu terytorialnego. W związku z tym, realizacja większości zadań przewidzianych w *Programie* będzie miała zatem pośredni, długoterminowy i pozytywny wpływ na różnorodność występujących na tym terenie organizmów żywych.

Obiekty budowlane stanowią potencjalne siedliska gatunków chronionych, w szczególności ptaków i nietoperzy. Niewłaściwie przeprowadzone remonty i ocieplenia budynków wykonane bez uwzględnienia potrzeb biologicznych zwierząt je zasiedlających mogą naruszać przepisy ustawy o ochronie przyrody, a także istotnie przyczynić się do zmniejszenia populacji gatunków chronionych. W celu uniknięcia nieumyślnego niszczenia siedlisk gatunków należy przed przystąpieniem do prac w obrębie budynków dokonać ich obserwacji pod kątem występowania gatunków chronionych.

Ponadto w związku z planowanymi zadaniami dotyczącymi wprowadzania zadrzewień należy w pierwszej kolejności dokonać rozpoznania tych terenów pod kątem występowania gatunków chronionych i ich siedlisk.

W związku z tym, aby załagodzić negatywne oddziaływanie na środowisko przyrodnicze, należy unikać prowadzenia tego rodzaju prac w okresie lęgowym oraz rozrodczym (prace inwestycyjne będą prowadzone z uwzględnieniem okresu lęgowego ptaków przypadającego od 1 marca do 31 sierpnia). W miarę posiadanych możliwości powinno się umożliwić ptakom gniazdowanie na budynkach np. poprzez powieszenie budek lęgowych lub pozostawienie/stworzenie miejsc korzystnych do zakładania gniazd. Dodatkowo, przed podjęciem prac termomodernizacyjnych należy przeprowadzić inwentaryzację budynków pod kątem występowania ptaków i nietoperzy (ekspertyza ornitologiczna i chiropterologiczna).

W przypadku gdy planowane czynności wiążą się z naruszeniem zakazów określonych w art. 52 ustawy z dnia 16 kwietnia 2004 r. o ochronie przyrody (Dz.U. 2018 poz. 1614), przed ich wykonaniem należy uzyskać stosowne zezwolenie wydawane przez Generalnego Dyrektora Ochrony Środowiska lub Regionalnego Dyrektora Ochrony Środowiska w Bydgoszczy.

Planowana rozbudowa i modernizacja infrastruktury wodno-kanalizacyjnej, spowoduje poprawę jakości wód powierzchniowych, co z kolei przyczyni się do stworzenia korzystnych warunków bytowania w rzekach i bezodpływowych ciekach wodnych na terenie analizowanej jednostki samorządu terytorialnego wszelkim organizmom wodnym.

W trakcie trwania realizacji inwestycji (na etapie budowy) potencjalne zagrożenie dla różnorodności biologicznej regionu może być związane z zajęciem terenu pod inwestycję, przemieszczaniem dużej ilości mas ziemi, składowaniem materiałów budowlanych, budową dróg dojazdowych, jak również rozjeżdżaniem terenu przez pracujący ciężki sprzęt. Prace budowlane, w połączeniu z regulacją stosunków wodnych, zwłaszcza odwodnienie terenu, mogą mieć znaczenie dla stopnia odwodnienia siedlisk przyrodniczych znajdujących się w bezpośrednim sąsiedztwie inwestycji. Ewentualne zanieczyszczenie terenu substancjami chemicznymi może prowadzić do pogorszenia stanu siedlisk przyrodniczych lub w skrajnych przypadkach ich zniszczenia. Zagrożenie to może mieć miejsce w przypadku awarii sprzętu technicznego używanego w trakcie prac budowlanych i wydostania się do środowiska substancji chemicznych (w tym ropopochodnych). Przewidywane drgania podłoża oraz hałas na etapie realizacji poszczególnych inwestycji, przypadkowe niszczenie środowiska bytowania zwierząt oraz roślin mogą zaburzyć migracje gatunków zamieszkujących dany obszar albo doprowadzić do wycofania się osobników danego gatunku z dotychczas zajmowanego terenu. Należy również dołożyć wszelkiej staranności, aby w trakcie prac budowlanych nie wystąpiły przypadkowe incydenty zabijania zwierząt żyjących na danym terenie, co zapobiegnie niekontrolowanemu zmniejszaniu ich populacji.

### **7.5.2. Oddziaływanie na obszary chronione**

Zgodnie z art. 33 ustawy z dnia 14 grudnia 2017 roku o ochronie przyrody zabrania się podejmowania działań mogących w znaczący sposób pogorszyć stan siedlisk przyrodniczych oraz siedlisk gatunków roślin i zwierząt, a także w znaczący sposób wpłynąć negatywnie na gatunki, dla których ochrony został wyznaczony obszar Natura 2000. Na obszarze Gminy Sicienko leżą obszary chronione, tj. Obszary Natura 2000 Południowa Dolina Noteci (PLH300004) oraz Południowa Dolina Środkowej Noteci i Kanału Bydgoskiego (PLB300001). Ponadto na terenie Gminy znajdują się Obszar Chronionego Krajobrazu Rynny Jezior Byszewskich, Obszar Chronionego Krajobrazu Zalewu Koronowskiego i Rezerwat przyrody: Kruszyn. Na terenie Gminy zlokalizowane są również pomniki przyrody.

W celu oceny potencjalnego oddziaływania zadań przewidzianych do realizacji w ramach *Programu Ochrony Środowiska dla Gminy Sicienko* na obszary chronione położone na terenie przedmiotowej jednostki samorządu terytorialnego, przeanalizowano potencjalne zagrożenia dla tych obszarów i zakazy wynikające z ustawy o ochronie przyrody. Zakazy, które mogą być wprowadzone na obszarze chronionego krajobrazu to m.in.: zakaz zabijania dziko występujących zwierząt, niszczenia ich nor, legowisk, innych schronień i miejsc rozrodu oraz tarlisk, złożonej ikry; zakaz realizacji przedsięwzięć mogących znacząco oddziaływać na środowisko w rozumieniu przepisów ustawy z dnia 3 października 2008 r. o udostępnianiu informacji o środowisku i jego ochronie, udziale społeczeństwa w ochronie środowiska oraz o ocenach oddziaływania na środowisko; zakaz likwidowania i niszczenia zadrzewień śródpolnych, przydrożnych i nadwodnych, jeżeli nie wynikają one z potrzeby ochrony przeciwpowodziowej i zapewnienia bezpieczeństwa ruchu drogowego lub wodnego lub budowy, odbudowy, utrzymania, remontów lub naprawy urządzeń wodnych; zakaz wykonywania prac ziemnych trwale zniekształcających rzeźbę terenu, z wyjątkiem prac związanych z zabezpieczeniem przeciwsztorowym, przeciwpowodziowym lub przeciw osuwiskowym lub utrzymaniem, budową, odbudową, naprawą lub remontem urządzeń wodnych; zakaz dokonywania zmian stosunków wodnych, jeżeli służą innym celom niż ochrona przyrody lub zrównoważone wykorzystanie użytków rolnych i leśnych oraz racjonalna gospodarka wodna lub rybna itd.

Na obszarze **Obszar Natura 2000 Dolina Noteci PLH300004**, zgodnie z przepisami art. 33 ustawy z dnia 16 kwietnia 2004 r. o ochronie przyrody wprowadza się następujące zakazy: podejmowanie działań mogących osobno lub w połączeniu z innymi działaniami, znacząco negatywnie oddziaływać na cele ochrony obszaru Natura 2000, w tym w szczególności: pogorszyć stan siedlisk przyrodniczych lub siedlisk gatunków roślin i zwierząt, dla których ochrony wyznaczono obszar Natura 2000, wpłynąć negatywnie na gatunki, dla których ochrony został wyznaczony obszar Natura 2000, pogorszyć integralność obszaru Natura 2000 lub jego powiązania z innymi obszarami. Zaplanowane w *Programie Ochrony Środowiska* zadania będą zgodne z Zarządzeniem RDOŚ w Bydgoszczy i RDOŚ w Poznaniu z dnia 28 kwietnia 2014 r. Uwzględniają określone istniejące i potencjalne zagrożenia dla zachowania właściwego stanu ochrony siedlisk przyrodniczych oraz gatunków zwierząt i ich siedlisk będących przedmiotami ochrony. Ponadto wspomagają realizację celi działań ochronnych dla poszczególnych przedmiotów ochrony oraz są spójne z działaniami ochronnymi, szczególnie w zakresie działań prowadzonych przez właścicieli i użytkowników gruntów.

Na obszarze **Obszar Natura 2000 Dolina Środkowej Noteci i Kanału Bydgoskiego PLB300001**, zgodnie z przepisami art. 33 ustawy z dnia 16 kwietnia 2004 r. o ochronie

przyrody wprowadza się następujące zakazy: podejmowanie działań mogących osobno lub w połączeniu z innymi działaniami, znacząco negatywnie oddziaływać na cele ochrony obszaru Natura 2000, w tym w szczególności: pogorszyć stan siedlisk przyrodniczych lub siedlisk gatunków roślin i zwierząt, dla których ochrony wyznaczono obszar Natura 2000, wpłynąć negatywnie na gatunki, dla których ochrony został wyznaczony obszar Natura 2000, pogorszyć integralność obszaru Natura 2000 lub jego powiązania z innymi obszarami. Zaplanowane w *Programie Ochrony Środowiska* zadania uwzględniają określone istniejące i potencjalne zagrożenia dla zachowania właściwego stanu ochrony siedlisk przyrodniczych oraz gatunków zwierząt i ich siedlisk będących przedmiotami ochrony. Ponadto wspomagają realizację celi działań ochronnych dla poszczególnych przedmiotów ochrony oraz są spójne z działaniami ochronnymi, szczególnie w zakresie działań prowadzonych przez właścicieli i użytkowników gruntów.

Na **Obszarze Chronionego Krajobrazu Rynny Jezior Byszewskich** obowiązują przepisy Uchwały Nr X/236/15 Sejmiku Województwa Kujawsko-Pomorskiego z dnia 24 sierpnia 2015 r. oraz Uchwały Nr XLII/716/18 Sejmiku Województwa Kujawsko-Pomorskiego z dnia 19 marca 2018 r. zmieniająca uchwałę w sprawie Obszaru Chronionego Krajobrazu Rynny Jezior Byszewskich.

Na **Obszarze Chronionego Krajobrazu Zalewu Koronowskiego** obowiązują przepisy Uchwały Nr VI/106/11 Sejmiku Województwa Kujawsko-Pomorskiego z dnia 21 marca 2011 r.

Na terenie **Rezerwatu przyrody Kruszyn** obowiązują przepisy art. 15 ustawy o ochronie przyrody (Dz.U. 2018 poz. 1614) oraz Zarządzenie RDOŚ w Bydgoszczy z dnia 29 marca 2017 r. w sprawie ustanowienia planu ochrony dla rezerwatu Kruszyn.

Realizacja zaplanowanych działań uwzględni ww. zagrożenia wewnętrzne i zewnętrzne i sposoby ich eliminacji lub ograniczenia.

**Tabela 20. Zagrożenia dla Obszarów Natura 2000**

Oddziaływania negatywne		
Poziom zagrożenia	Zagrożenia i presje (kod i opis)	Wewnętrzne/ zewnętrzne/ jednoczesne
<b>Obszar Natura 2000 Dolina Noteci PLH300004</b>		
niski	K02 Ewolucja biocenotyczna, sukcesja	wewnętrzny
niski	D02 Sieci komunalne i usługowe	wewnętrzny
niski	D03.02 Szlaki żeglugowe	wewnętrzny
niski	F03.01 Polowanie i pozyskiwanie dzikich zwierząt (lądowych)	wewnętrzny

PROGNOZA ODDZIAŁYWANIA NA ŚRODOWISKO DLA „PROGRAMU OCHRONY ŚRODOWISKA  
DLA GMINY SICIENKO NA LATA 2018-2021 Z PERSPEKTYWĄ NA LATA 2022-2025”

Oddziaływania negatywne		
Poziom zagrożenia	Zagrożenia i presje (kod i opis)	Wewnętrzne/ zewnętrzne/ jednoczesne
niski	A08 Nawożenie/ nawozy sztuczne/	wewnętrzny
niski	G01 Sporty i różne formy czynnego wypoczynku, rekreacji, uprawiane w plenerze	wewnętrzny
średni	X Brak zagrożeń i nacisków	jednoczesne
średni	E01.02 Nieciągła miejska zabudowa	wewnętrzny
niski	C01.01 Wydobywanie piasku i żwiru	wewnętrzny
niski	J01 Pożary i gaszenie pożarów	wewnętrzny
średni	H04 Zanieczyszczenie powietrza, zanieczyszczenia przenoszone drogą powietrzną	wewnętrzny
niski	F02.03 Wędkarstwo	wewnętrzny
niski	E03.01 Pozbywanie się odpadów przemysłowych	wewnętrzny
średni	J02.03 Regulowanie (prostowanie) koryt rzecznych i zmiana przebiegu koryt rzecznych	wewnętrzny
<b>Obszar Natura 2000 Dolina Środkowej Noteci i Kanału Bydgoskiego PLB300001</b>		
średni	G05.04 Wandalizm	wewnętrzne
średni	E03 Odpady, ścieki	wewnętrzne
średni	D02.09 Inne formy przesyłania energii	wewnętrzne
średni	B01.02 Sztuczne plantacje na terenach otwartych (drzewa nierodzące)	wewnętrzne
średni	G01 Sporty i różne formy czynnego wypoczynku rekreacji, uprawiane w plenerze	wewnętrzne
średni	J01 Pożary i gaszenie pożarów	wewnętrzne
średni	A02 Zmiana sposobu uprawy	wewnętrzne
średni	F03.01 Polowanie	wewnętrzne
średni	B02.02 Wycinka lasu	wewnętrzne
średni	E06 Inne rodzaje aktywności człowieka związane z urbanizacją, przemysłem, etc.	wewnętrzne
średni	X Brak zagrożeń i nacisków	jednoczesne
średni	A01 Uprawa	wewnętrzne

Źródło: <http://bip.bydgoszcz.rdos.gov.pl>

Według Map zagrożenia powodziowego i map ryzyka powodziowego, dostępnych na stronie internetowej Informatycznego Systemu Osłony Kraju, na terenie Gminy nie istnieje zagrożenie wystąpienia powodzi.

Inwestycje związane z poprawą infrastruktury drogowej zostaną zaplanowane ze szczególnym uwzględnieniem i troską o występujące obszary chronione. W przypadku zaistnienia takiej konieczności, podjęte zostaną działania mające na celu kompensację

powstałych szkód poprzez podejmowanie równoważących je działań, prowadzące do przywrócenia równowagi przyrodniczej na danym terenie, wyrównania szkód dokonanych w środowisku przez realizację przedsięwzięcia oraz do zachowania walorów krajobrazowych (np. sadzenie drzew, objęcie opieką stanowisk zagrożonych gatunków roślin i zwierząt, budowa schronień dla ptaków). Rekompensowanie strat w przyrodzie ma na celu łagodzenie ujemnego wpływu na środowisko oraz zapewnienie właściwego funkcjonowania sieci Natura 2000.

Ponadto wszelkie prace budowlano-modernizacyjne nie mogą oddziaływać na tereny chronione bez przeprowadzenia uprzednich postępowań i uzyskania odpowiedniej zgody na takie przedsięwzięcia.

W przypadku planowania inwestycji na obszarze Gminy, gdzie znajdują się obszary chronione uwzględnione zostało ewentualne ryzyko ich oddziaływania. Jednakże ich realizacja poprzedzona będzie uzyskaniem stosownych pozwoleń i decyzji środowiskowych, co ma na celu zminimalizowanie wystąpienia negatywnych skutków.

W związku z brakiem danych i projektów technicznych dla poszczególnych zadań w chwili obecnej trudno jednak określić szczegółowo poszczególne rodzaje oddziaływania inwestycji. Teoretycznie do głównych problemów które mogą wystąpić należy: emisja zanieczyszczeń i hałasu związanego z pracami budowlanymi oraz funkcjonowaniem ciągów komunikacyjnych, a także ewentualna możliwość zanieczyszczenia wód powierzchniowych i podziemnych.

Program uwzględnia specjalnie zaplanowane działania w zakresie utrzymania istniejących form ochrony przyrody. Wobec powyższego przy realizacji pozostałych zadań będą przestrzegane przepisy w zakresie ochrony środowiska. Ponadto działania dotyczące ograniczenia emisji zanieczyszczeń do powietrza oddziałują pozytywnie na ww. obszary, gdyż zmniejszy się ilość substancji deponowanych do środowiska.

Wszystkie działania zaproponowane do realizacji zadania z założenia mają na celu poprawę stanu środowiska na terenie Gminy oraz zachowanie i wzbogacenie walorów obszarów chronionych. W związku z tym, realizacji Programu nie będzie prowadzić do pogorszenia elementów środowiska oraz wpływać negatywnie na obszary wyznaczone w ustawie o ochronie przyrody.

– Oddziaływania planowanych inwestycji na Obszary Natura 2000

Przeprowadzone wstępne analizy nie wykazały potencjalnego negatywnego oddziaływania na obszary Natura 2000 znajdujące się na terenie Gminy. Nie będą

one oddziaływać niekorzystanie na gatunki roślin i zwierząt dla których zostały wyznaczone. Nie pogorszą integralności obszaru Natura 2000 i jego powiązania z innymi obszarami.

- Oddziaływania planowanych inwestycji na Obszary Chronionego Krajobrazu  
Wstępne analizy nie wykazały negatywnego oddziaływania zadań na występujące tutaj gatunki roślin i zwierząt. Wobec powyższego inwestycje nie będą miały niekorzystnego wpływu na Obszary Chronionego Krajobrazu.
- Oddziaływania planowanych inwestycji na terenie Rezerwatu Przyrody  
Analiza wstępna nie wykazała zachwiania stanu ekosystemów na tym terenie, wobec powyższego inwestycje nie będą miały negatywnego wpływu na Rezerwat Przyrody znajdujący się na terenie Gminy Sicienko.
- Oddziaływania planowanych inwestycji na pomniki przyrody  
Negatywne oddziaływanie na pomniki przyrody nie powinno wystąpić w wyniku realizacji zaplanowanych inwestycji.
- Oddziaływania planowanych inwestycji na użytki ekologiczne  
Wystąpienie negatywnego oddziaływania na użytki ekologiczne nie zostało zdiagnozowane na etapie planowania zadań do realizacji.

Reasumując, zaplanowane działania będą zgodne z zasadą zrównoważonego rozwoju i ich celem jest poprawa oraz utrzymanie dobrego stanu środowiska na obszarze Gminy Sicienko. Działania te nie wpłyną negatywnie na występujące tutaj obszary chronione oraz integralność obszarów Natura 2000. Program zapewnia całkowitą ochronę cennym przyrodniczo lub krajobrazowo obszarom Gminy i nie zawiera propozycji działań, które byłyby sprzeczne lub zagrażające siedliskom znajdującym się na tych terenach.

## 7.6. Relacje między oddziaływaniami

W poniższej tabeli przedstawiono relacje pomiędzy potencjalnymi oddziaływaniami przedsięwzięć Programu na poszczególne elementy środowiska oraz oddziaływaniami pośrednimi mogącymi mieć miejsce w związku z realizacją Programu.

**Tabela 21. Relacje pomiędzy zidentyfikowanymi oddziaływaniami**

Elementy środowiska i oddziaływania bezpośrednie	Wzajemne powiązania oddziaływań i oddziaływania pośrednie
<b><u>POWIETRZE I KLIMAT:</u></b>	
<ul style="list-style-type: none"> <li>• Emisja spalin,</li> <li>• Zapylenie,</li> <li>• Immisja zanieczyszczeń,</li> <li>• Hałas i wibracje.</li> </ul>	<ul style="list-style-type: none"> <li>• Spaliny i pyły samochodowe zanieczyszczają powierzchnię ziemi, gleby i wody powierzchniowe,</li> <li>• Hałas i wibracje wpływają na zdrowie</li> </ul>

Elementy środowiska i oddziaływania bezpośrednie	Wzajemne powiązania oddziaływań i oddziaływania pośrednie
	<p>człowieka i świat zwierzęcy,</p> <ul style="list-style-type: none"> <li>Zmiany pokrycia powierzchni ziemi wpływają na mikroklimat.</li> </ul>
<b><u>POWIERZCHNIA ZIEMI (W TYM GLEBY)</u></b>	
<ul style="list-style-type: none"> <li>Zmiany pokrycia powierzchni terenu oraz struktury gruntu, składu biologicznego i chemicznego</li> </ul>	<ul style="list-style-type: none"> <li>Zmiana pokrycia powierzchni terenu wpływa na zmianę mikroklimatu,</li> <li>Zwiększenie powierzchni nawierzchni nieprzepuszczalnych, czyli pogorszenie się własności retencyjnych i filtracyjnych, wpływa to na wody gruntowe i ujęcia wody oraz na mikroklimat,</li> <li>Zanieczyszczenia opadające na powierzchnię dróg spływają wraz z wodami opadowymi do gleby i wód gruntowych.</li> </ul>
<b><u>WODY POWIERZCHNIOWE I PODZIEMNE</u></b>	
<ul style="list-style-type: none"> <li>Zanieczyszczenia wód,</li> <li>Obniżenie poziomu wód gruntowych,</li> <li>Zmiana stosunków wodnych.</li> </ul>	<ul style="list-style-type: none"> <li>Zanieczyszczenia użytkowych poziomów wód podziemnych mają wpływ na zdrowie ludzi,</li> <li>Zmiany poziomu wód gruntowych (odwodnienia), wpływają na wilgotność gleby, a to z kolei oddziałuje na florę i faunę,</li> <li>Zanieczyszczenia wód wpływają na różnorodność biologiczną,</li> <li>Poziom wód gruntowych i stosunki wodne wpływają na stan zdrowotny roślinności danego obszaru, a tym samym na zmiany w krajobrazie,</li> <li>Zmiany pokrycia powierzchni ziemi i jej właściwości filtracyjnych wpływają na reżim wód.</li> </ul>
<b><u>FLORA I FAUNA</u></b>	
<ul style="list-style-type: none"> <li>Zmiany przestrzeni życiowej i ekosystemów,</li> <li>Zagrożenie dla niektórych gatunków,</li> <li>Zmniejszenie różnorodności biologicznej.</li> </ul>	<p>Rozwój transportu, budowa dróg oraz inne procesy urbanizacyjne wpływają na florę i faunę pośrednio poprzez:</p> <ul style="list-style-type: none"> <li>Zmiana stanu czystości powietrza, hałasu i drgań, mikroklimatu, poziomu wód gruntowych, zbiorników wód powierzchniowych i podziemnych, zanieczyszczenie gleby i pokrycia powierzchni ziemi,</li> <li>Stan flory i fauny ma wpływ na zdrowie fizyczne i psychiczne człowieka,</li> <li>Stan flory wpływa na krajobraz.</li> </ul>



## 7.7. Oddziaływania wtórne i skumulowane

Oddziaływania skumulowane mogą wystąpić w przypadku jednoczesnego wdrażania kilku zadań przewidzianych do realizacji w ramach *Programu*. Jest to jednak kwestia uzależniona od harmonogramu prowadzonych robót i na obecnym etapie trudna do zidentyfikowania.

Aby uniknąć uciążliwości związanych z oddziaływaniami skumulowanymi należy dokładnie ustalić harmonogram prac oraz na bieżąco informować z określonym wyprzedzeniem zainteresowane strony (tj. mieszkańców, administratorów sieci infrastrukturalnych) o zamiarze prowadzenia prac budowlanych.

Korzystne dla środowiska naturalnego oraz zdrowia i jakości bytowania lokalnej społeczności jest także łączenie realizacji poszczególnych prac na tych samych obiektach przez różnych administratorów, w tym samym czasie - np. podczas modernizacji nawierzchni odcinka drogi można wykonać wszystkie planowane prace na sieciach infrastruktury, zlokalizowanych w pasie drogowym.

Nie zidentyfikowano oddziaływań skumulowanych wynikających z realizacji innych programów lub planów na tym terenie w tym samym czasie.

## 7.8. Decyzje środowiskowe dla poszczególnych inwestycji

Decyzja o środowiskowych uwarunkowaniach jest dokumentem określającym nałożone warunki na realizację przedsięwzięcia gwarantujące bezpieczeństwo szeroko rozumianemu środowisku. Zgodnie z art. 72 ust. 1 ustawy o udostępnianiu informacji o środowisku i jego ochronie, udziale społeczeństwa w ochronie środowiska oraz o ocenach oddziaływania na środowisko, decyzja środowiskowa (Dz. U. 2017 poz. 1405) musi zostać wydana przed uzyskaniem m. in. następujących decyzji administracyjnych:

- decyzji o pozwoleniu na budowę, decyzji o zatwierdzeniu projektu budowlanego oraz decyzji o pozwoleniu na wznowienie robót budowlanych,
- decyzji o pozwoleniu na rozbiórkę obiektów jądrowych,
- decyzji o warunkach zabudowy i zagospodarowania terenu,
- koncesji na poszukiwanie lub rozpoznawanie kompleksu podziemnego składowania dwutlenku węgla, koncesji na wydobywanie kopalin ze złóż, koncesji na podziemne bezzbiornikowe magazynowanie substancji, koncesji na podziemne składowanie odpadów oraz koncesji na podziemne składowanie dwutlenku węgla,
- decyzji określającej szczegółowe warunki wydobywania kopaliny,
- pozwolenia wodnoprawnego na wykonanie urządzeń wodnych,
- decyzji ustalającej warunki prowadzenia robót polegających na regulacji wód oraz budowie wałów przeciwpowodziowych, a także robót melioracyjnych, odwodnień

budowlanych oraz innych robót ziemnych zmieniających stosunki wodne na terenach o szczególnych wartościach przyrodniczych, zwłaszcza na terenach, na których znajdują się skupienia roślinności o szczególnej wartości z punktu widzenia przyrodniczego, terenach o walorach krajobrazowych i ekologicznych, terenach masowych lęgów ptactwa, występowania skupień gatunków chronionych oraz tarlisk, zimowisk, przepławek i miejsc masowej migracji ryb i innych organizmów wodnych,

- decyzji o zatwierdzeniu projektu scalenia lub wymiany gruntów,
- decyzji o zmianie lasu na użytek rolny,
- decyzji o zezwoleniu na realizację inwestycji drogowej,
- decyzji o ustaleniu lokalizacji linii kolejowej,
- decyzji o ustaleniu lokalizacji autostrady.

Wydanie decyzji o środowiskowych uwarunkowaniach następuje także przed dokonaniem zgłoszenia budowy lub wykonania robót budowlanych oraz zgłoszenia zmiany sposobu użytkowania obiektu budowlanego lub jego części.

W dniu 9 września 2010 roku zostało wydane rozporządzenie Rady Ministrów w sprawie przedsięwzięć mogących znacząco oddziaływać na środowisko (Dz. U. z 2010 r. Nr 213 poz. 1397 ze zm.) określające rodzaje przedsięwzięć mogących zawsze znacząco oddziaływać na środowisko. Aktualizacja: Obwieszczenie Prezesa Rady Ministrów z dnia 21 grudnia 2015 r. w sprawie ogłoszenia jednolitego tekstu rozporządzenia Rady Ministrów w sprawie przedsięwzięć mogących znacząco oddziaływać na środowisko (Dz. U. z 2016 r. poz. 71).

Rozporządzenie podaje również przypadki, w których zmiany dokonywane w obiektach są kwalifikowane jako przedsięwzięcia, dla których jest wymagane bądź może być wymagane przygotowanie raportu o oddziaływaniu na środowisko. Do wniosku o wydanie decyzji o środowiskowych uwarunkowaniach załącza się m.in. kartę informacyjną przedsięwzięcia (KIP) bądź raport o oddziaływaniu na środowisko.

Na podstawie karty informacyjnej przedsięwzięcia, organ wydający decyzję środowiskową stwierdza o konieczności lub nie przeprowadzenia pełnej procedury środowiskowej, czyli o konieczności sporządzenia raportu o oddziaływaniu na środowisko. Zakres raportu określa art. 66 ustawy o udostępnianiu informacji o środowisku i jego ochronie, udziale społeczeństwa w ochronie środowiska oraz o ocenach oddziaływania na środowisko (Dz. U. 2017 poz. 1405). Raport stanowi jeden z kluczowych elementów oceny oddziaływania na środowisko, który w przypadku przeprowadzania tej procedury powinien zostać dołączony do wniosku o wydanie decyzji o środowiskowych uwarunkowaniach zgody na realizację przedsięwzięcia. Zadaniem raportu jest określenie oddziaływania planowanego przedsięwzięcia na poszczególne elementy środowiska oraz ludzi przy uwzględnieniu

przyjętych przez inwestora rozwiązań lokalizacyjnych, projektowych, technologicznych, technicznych i organizacyjnych.

## 8. Rozwiązania mające na celu zapobieganie, ograniczanie lub kompensację przyrodniczą negatywnych oddziaływań na środowisko, mogących być rezultatem realizacji Programu Ochrony Środowiska

### DZIAŁANIA ŁAGODZĄCE

Są to środki zmierzające do zmniejszenia lub nawet eliminacji negatywnego oddziaływania na elementy środowiska społecznego lub przyrodniczego.

Zadania polegające m.in. na termomodernizacji budynków, wymienia indywidualnych źródeł ciepła, rozbudowie i modernizacji systemu dróg, budowie ścieżek oraz infrastruktury rowerowej, rozbudowie i modernizacji infrastruktury wodno-kanalizacyjnej, modernizacji i rozbudowie gminnej oczyszczalni ścieków, utrzymaniu istniejących form przyrody, rozwoju i rewitalizacji terenów zieleni oraz pozostałe ujęte w Programie będą realizowane na podstawie obowiązujących przepisów, po uprzedniej analizie ich wpływu na przyrodę w tym gatunki chronione i siedliska oraz zakazy obowiązujące na danej formie ochrony przyrody.

W celu zmniejszenia lub eliminacji negatywnego oddziaływania na środowisko przyrodnicze lub społeczne założeń zawartych w Programie, proponuje się podjęcie szeregu działań łagodzących, które opisano w poniższej tabeli.

**Tabela 22. Proponowane środki i zalecenia łagodzące niekorzystne oddziaływania na środowisko wynikające z realizacji Programu**

Element środowiska przyrodniczego	Środki łagodzące/zalecenia
Jakość powietrza i klimat	<p>Wpływ przedsięwzięć na jakość powietrza, związany z etapem realizacji inwestycji (pracami budowlanymi) można ograniczyć przez zachowanie wysokiej kultury prowadzenia robót, a w szczególności przez:</p> <ul style="list-style-type: none"><li>– systematyczne sprzątanie placów budowy,</li><li>– zraszanie wodą placów budowy (zależnie od potrzeb),</li><li>– ograniczenie do minimum czasu pracy silników spalinowych maszyn i samochodów budowy na biegu jałowym,</li><li>– uważne ładowanie materiałów sypkich na samochody (nie sypanie na nadkola i inne części pojazdu),</li><li>– przykrywanie plandekami skrzyń ładunkowych samochodów transportujących materiały sypkie (dotyczy też ziemi z wykopów),</li><li>– ograniczenie prędkości jazdy pojazdów samochodowych w rejonie budowy.</li></ul> <p>W przypadku planowanych prac związanych z budową czy przebudową dróg</p>

	<p>ważną kwestią mającą wpływ na poziom emisji zanieczyszczeń do powietrza jest dobra organizacja dojazdów do placu budowy oraz utrzymanie płynności na przebudowywanym odcinku. Właściwe rozwiązania w tym zakresie pozwolą na znaczne zmniejszenie emisji ze środków transportu. Ponadto, należy monitorować właściwe wykorzystanie maszyn i urządzeń pracujących na budowie.</p>
<b>Hałas</b>	<p>W celu zmniejszenia emisji hałasu związanego z pracami budowlanymi, powinny one być wykonywane wyłącznie w porze dziennej, a czas pracy maszyn budowlanych na biegu jałowym należy ograniczyć do minimum.</p> <p>Maszyny budowlane powinny być w dobrym stanie technicznym oraz posiadać sprawne tłumiki akustyczne.</p> <p>Wpływ na zmniejszenie hałasu komunikacyjnego ma także stosowanie odpowiednio zaprojektowanych pasów zieleni przyulicznej z rzędami wysokich drzew i krzewów (gatunków o właściwościach dźwiękochłonnych tj. zimozielone gatunki drzewiaste oraz klon topola, lipa).</p>
<b>Wody</b>	<p>Aby zapobiec przedostawaniu się nieoczyszczonych ścieków bytowych do wód zaleca się stosowanie instalacji pozwalających na odprowadzanie ścieków bytowych z jezdni oraz ich oczyszczanie. Powstające ścieki bytowe, przed wprowadzeniem do środowiska należy oczyszczać do wymaganych prawem parametrów.</p> <p>Należy badać jakość wód przepływających przez separatory w celu sprawdzenia ich sprawności. Badania jakości zrzucanych wód opadowych należy prowadzić zgodnie z metodą referencyjną, określoną w Rozporządzeniu Ministra Środowiska z dnia 18 listopada 2014 r. w sprawie warunków, jakie należy spełnić przy wprowadzaniu ścieków do wód lub do ziemi, oraz w sprawie substancji szczególnie szkodliwych dla środowiska wodnego (Dz.U. 2014 r. poz. 1800).</p> <p>Należy kontrolować szczelność zbiorników paliw płynnych pojazdów stosowanych w czasie prac budowlanych, aby nie dopuścić skażenia środowiska gruntowego substancjami ropopochodnymi.</p> <p>Należy zapewnić dostęp do przenośnych toalet pracownikom budowy oraz regularnie opróżniać toalety z wykorzystaniem samochodów serwisowo-asenizacyjnych wyposażonych w odpowiednie akcesoria.</p> <p>Magazynowane na placach budowy substancje, materiały oraz odpady należy zabezpieczyć przed możliwością kontaktu z wodami opadowymi, tak aby nie dopuścić do skażenia środowiska gruntowo-wodnego w wyniku wymywania z nich substancji toksycznych.</p>
<b>Gleby</b>	<p>Należy kontrolować szczelność zbiorników paliw płynnych, aby nie dopuścić do skażenia środowiska gruntowego substancjami ropopochodnymi. Magazynowane substancje, materiały oraz odpady należy zabezpieczyć przed możliwością kontaktu z wodami opadowymi, tak aby nie dopuścić do skażenia gruntu w wyniku wymywania z nich substancji toksycznych. Po zakończeniu realizacji inwestycji należy usunąć wszystkie tymczasowe instalacje i urządzenia oraz wykonać niezbędne niwelacje powierzchni terenu.</p> <p>W miarę możliwości technicznych parkingi dla sprzętu budowlanego powinny być utwardzone i odwadniane. Umowy z wykonawcami prac budowlanych powinny zawierać klauzule o odpowiedzialności ekologicznej – należy stosować zasadę „zanieczyszczający płaci”.</p> <p>Zabiegi solenia dróg i chodników zimą powinny zostać ograniczone do niezbędnego minimum.</p> <p>Przed rozpoczęciem prac ziemnych warstwa wierzchnia gleby (humus) powinna być zebrana, a po zakończeniu prac – rozdeponowana na powierzchni terenu.</p> <p>W związku z zaplanowanymi działaniami z zakresu rozbudowy i modernizacji systemu dróg, budowy ścieżek oraz infrastruktury rowerowej, rozbudowy i modernizacji infrastruktury wodno – kanalizacyjnej podczas ich realizacji przestrzegane będą zapisy art. 87a ust. 1 ustawy o ochronie przyrody. Prace ziemne i inne prace wykonywane ręcznie z wykorzystaniem mechanicznego lub</p>

	<p>urządzeń technicznych, wykonywane w obrębie korzeni, pnia lub korony drzewa lub w obrębie korzeni lub pędów krzewu przeprowadzane będą w sposób najmniej szkodzący drzewom lub krzewom, zabezpieczając je przed:</p> <ul style="list-style-type: none"> <li>– uszkodzeniami mechanicznymi pni poprzez zastosowanie tymczasowych osłon, np. tkaniny jutowej, desek połączonych drutem lub grubych mat z trzciny lub słomy do wysokości minimalnej 2 m,</li> <li>– fizycznym uszkodzeniem krzewów poprzez wyгородzenie terenu ich występowania,</li> <li>– przesuszeniem odkrytych korzeni poprzez ograniczenie do niezbędnego minimum czasu prowadzenia głębokich wykopów oraz stosowanie słomianych mat zabezpieczających bryły korzeniowe przed przesuszeniem,</li> <li>– mechanicznym uszkodzeniem korzeni szkieletowych poprzez ręczne prowadzenie wykopów w strefie brył korzeniowych w obrębie rzutu korony, bądź stosowanie metod bezwykopowych, przy czym prace odkrywkowe prowadzić w odległości minimum 1 m od pni drzew, a napotkane korzenie przyciąć na równi ze ścianą wykopu,</li> <li>– zanieczyszczeniem gruntu w obrębie brył korzeniowych poprzez lokalizację miejsc postoju maszyn i tymczasowego składowania materiałów budowlanych poza obrysem koron drzew,</li> <li>– mechanicznym uszkodzeniem gałęzi poprzez podwiązywanie gałęzi kolidujących z pracą pojazdów i maszyn wykorzystywanych w trakcie robót budowlanych.</li> </ul>
<p><b>Rośliny</b></p>	<p>W czasie wykonywania prac budowlanych w sąsiedztwie systemów korzeniowych należy przeprowadzać wykopy ręcznie. W przypadku konieczności odsłonięcia korzeni należy je zabezpieczyć. Należy unikać usuwania korzeni strukturalnych, zabezpieczyć środkami grzybobójczymi rany po odciętych korzeniach.</p> <p>Pnie drzew narażonych na otarcia ze strony sprzętu budowlanego należy zabezpieczyć np. stosując odpowiednie włókny i obudowy drewniane.</p> <p>W związku z zaplanowanymi działaniami z zakresu rozbudowy i modernizacji systemu dróg, budowy ścieżek oraz infrastruktury rowerowej, rozbudowy i modernizacji infrastruktury wodno – kanalizacyjnej podczas ich realizacji przestrzegane będą zapisy art. 87a ust. 1 ustawy o ochronie przyrody. Prace ziemne i inne prace wykonywane ręcznie z wykorzystaniem mechanicznego lub urządzeń technicznych, wykonywane w obrębie korzeni, pnia lub korony drzewa lub w obrębie korzeni lub pędów krzewu przeprowadzane będą w sposób najmniej szkodzący drzewom lub krzewom, zabezpieczając je przed:</p> <ul style="list-style-type: none"> <li>– uszkodzeniami mechanicznymi pni poprzez zastosowanie tymczasowych osłon, np. tkaniny jutowej, desek połączonych drutem lub grubych mat z trzciny lub słomy do wysokości minimalnej 2 m,</li> <li>– fizycznym uszkodzeniem krzewów poprzez wyгородzenie terenu ich występowania,</li> <li>– przesuszeniem odkrytych korzeni poprzez ograniczenie do niezbędnego minimum czasu prowadzenia głębokich wykopów oraz stosowanie słomianych mat zabezpieczających bryły korzeniowe przed przesuszeniem,</li> <li>– mechanicznym uszkodzeniem korzeni szkieletowych poprzez ręczne prowadzenie wykopów w strefie brył korzeniowych w obrębie rzutu korony, bądź stosowanie metod bezwykopowych, przy czym prace odkrywkowe prowadzić w odległości minimum 1 m od pni drzew, a napotkane korzenie przyciąć na równi ze ścianą wykopu,</li> <li>– zanieczyszczeniem gruntu w obrębie brył korzeniowych poprzez lokalizację miejsc postoju maszyn i tymczasowego składowania materiałów budowlanych poza obrysem koron drzew,</li> <li>– mechanicznym uszkodzeniem gałęzi poprzez podwiązywanie gałęzi kolidujących z pracą pojazdów i maszyn wykorzystywanych w trakcie robót budowlanych.</li> </ul>

<b>Zwierzęta</b>	<p>W celu minimalizacji niekorzystnego oddziaływania na faunę planowane prace budowlane powinny zostać przeprowadzone w możliwie najkrótszym czasie. Prace termomodernizacyjne należy prowadzić z uwzględnieniem okresu lęgowego ptaków przypadającego od 1 marca do 31 sierpnia, w miarę możliwości na budynkach zmodernizowanych należy zamieścić budki lęgowe dla ptaków. Przed przystąpieniem do prac w obrębie budynków dokonana zostanie ich obserwacja pod kątem występowania gatunków chronionych.</p> <p>Prace prowadzone będą z uwzględnieniem potrzeb biologicznych zwierząt zasiedlających budynki, nie naruszając przepisów ustawy o ochronie przyrody i w taki sposób aby nie przyczyniać się do zmniejszenia populacji gatunków chronionych.</p> <p>Prace należy prowadzić również poza okresem migracyjnym ptaków.</p>
<b>Zdrowie</b>	<p>Należy czytelnie oznakować obszary, gdzie prowadzone będą prace budowlane i modernizacyjne w celu zwiększenia bezpieczeństwa ludzi podczas wykonywania tych prac.</p> <p>W celu zachowania bezpieczeństwa na terenie budowy zaleca się stosowanie sprawnego technicznie sprzętu, stałe prowadzenie nadzoru budowlanego oraz bezwzględne przestrzeganie przepisów BHP.</p> <p>W czasie trwania prac budowlanych należy zmniejszyć czas pracy maszyn budowlanych do niezbędnego minimum, aby ograniczyć emisję spalin oraz hałasu.</p>
<b>Krajobraz i dziedzictwo kulturowe</b>	<p>Wszystkie inwestycje powinny być zaplanowane tak, aby nie niszczyły walorów estetycznych krajobrazu. W przypadku natrafienia na przedmioty o charakterze zabytkowym należy zabezpieczyć teren znaleziska i powiadomić o tym fakcie Wojewódzkiego Konserwatora Zabytków.</p>

#### **DZIAŁANIA KOMPENSACYJNE**

Są to działania najczęściej niezależne od przedsięwzięcia inwestycyjnego, których celem jest kompensacja znaczącego niekorzystnego oddziaływania na środowisko, jakie jest spowodowane realizacją tego przedsięwzięcia.

Zgodnie z art. 75 ustawy Prawo ochrony środowiska, kompensacja przyrodnicza może być realizowana tylko wówczas, gdy „ochrona elementów przyrodniczych nie jest możliwa”.

Wpływ na środowisko zadań przewidzianych do realizacji w ramach *Programu Ochrony Środowiska dla Gminy Sicienko* będzie stosunkowo niewielki i w przypadku większości inwestycji będzie ograniczał się do etapu realizacji przedsięwzięcia (etapu budowy). Ponadto większość z zaproponowanych w *Programie* inwestycji bazuje na tzw. „istniejącym śladzie” tzn. zakłada modernizację, rozbudowę już istniejących obiektów, nie ingerując w nowe, cenne przyrodniczo obszary. W związku z tym, nie przewiduje się konieczności przeprowadzenia kompensacji przyrodniczej. Jednak w przypadku zaistnienia takiej konieczności należy podjąć szereg działań, prowadzących do przywrócenia równowagi w przyrodzie na danym terenie, naprawy szkód dokonanych w środowisku oraz odtworzenia walorów krajobrazowych. Działania te często przyjmują formę robót budowlanych i ziemnych tj.:

- rekultywacja gleb;

- rekultywacja wód, w tym odnowa obiegu wody;
- renaturyzacja terenu (odtworzenie naturalnych warunków siedliskowych, urozmaicanie siedlisk);
- introdukcja gatunków np. ichtiofauny;
- zalesianie i nasadzenia roślinności (odtworzenie terenów zielonych);
- budowa skrzynek lęgowych dla ptaków i nietoperzy,
- tworzenie sieci zadrzewień śródpolnych, ochrona istniejących kompleksów leśnych oraz tworzenie nowych obszarów ochronnych, co umożliwia migrację fauny i flory poprzez zmniejszenie fragmentacji środowiska.

## **9. Analiza rozwiązań alternatywnych do rozwiązań zaproponowanych w Programie Ochrony Środowiska**

Większość proponowanych do realizacji przedsięwzięć w ramach *Programu Ochrony Środowiska dla Gminy Sicienko* znamionuje się pozytywnym wpływem na środowisko przyrodnicze oraz bazuje na tzw. „istniejącym śladzie” i nie wykracza na nowe obszary. W takim przypadku proponowanie rozwiązań alternatywnych nie ma uzasadnienia. Ponadto brak jest możliwości precyzyjnego określenia działań alternatywnych dla wskazanych w Programie inwestycji, ponieważ skutki środowiskowe podejmowanych zadań silnie zależą od lokalnej chłonności środowiska lub też od występowania w otoczeniu wdrażania przedsięwzięcia tzw. obszarów wrażliwych. Trafne wskazanie rozwiązań alternatywnych jest niemożliwe również w przypadku braku pełnej dokumentacji technicznej – większość zadań zaplanowanych do realizacji przez Gminę Sicienko nie ma opracowanej takiej dokumentacji.

Przeprowadzając analizę wariantów poszczególnych przedsięwzięć można porównywać ze sobą następujące elementy inwestycyjne:

- warianty lokalizacji,
- warianty konstrukcyjne i technologiczne,
- warianty organizacyjne,
- wariant niezrealizowania inwestycji tzw. wariant „0”.

Wariant „0” nie oznacza, że nic się nie zmieni, ponieważ brak realizacji inwestycji może także powodować konsekwencje środowiskowe.

Zadania dotyczące budowy kanalizacji mają na celu podniesienie standardu życia mieszkańców przedmiotowego terenu. Realizacja tych zadań zwiększy ilość mieszkańców podłączonych do sieci kanalizacyjnej oraz wyeliminuje niekontrolowany sposób wprowadzania do środowiska ścieków z indywidualnych zbiorników bezodpływowych oraz ograniczy spływ zanieczyszczeń i poprawi w ten sposób stan sanitarny Gminy.

## **10. Napotkane trudności i luki w wiedzy**

Prognoza Oddziaływania na Środowisko *Programu Ochrony Środowiska dla Gminy Sicienka* odnosi się do szerokiego spectrum zagadnień. W przeciwieństwie do ocen oddziaływania konkretnych planowanych przedsięwzięć nie ma w Prognozie Oddziaływania na Środowisko *Programu Ochrony Środowiska dla Gminy Sicienka* możliwości odniesienia się do konkretnych rozwiązań technicznych.

Poziom szczegółowości prowadzonej oceny oddziaływania jest ściśle powiązany z poziomem szczegółowości przedmiotowego Programu. W związku z tym, możliwe jest zastosowanie jedynie metody opisowej (jakościowej). Nie ma zaś możliwości odniesienia się do konkretnych parametrów dotyczących poszczególnych planowanych inwestycji, co tworzy realną barierę zastosowania bardziej precyzyjnej metodyki (ilościowej), jednorodnej dla wszystkich planowanych w *Programie* przedsięwzięć. Dane techniczne bowiem opisujące planowane zadania prezentują bardzo zróżnicowany poziom szczegółowości – od projektów technicznych po koncepcje.

Z uwagi na skomplikowany i długotrwały proces inwestycyjny nie jest możliwe także dokładne określenie czasu rozpoczęcia i zakończenia prac budowlanych przy wdrażaniu poszczególnych przedsięwzięć, co również uniemożliwia oszacowanie oddziaływań skumulowanych i zastosowania modeli do obliczenia oddziaływań w sytuacji najbardziej niekorzystnej.

## **11. Propozycje dotyczące przewidywanych metod analizy skutków realizacji postanowień projektowanego Programu Ochrony Środowiska oraz częstotliwości jej przeprowadzania - monitoring**

Zakłada się, że Prognoza powinna obejmować obszar Gminy, wraz z obszarami pozostającymi w zasięgu oddziaływania wynikającego z realizacji ustaleń *Programu Ochrony Środowiska dla Gminy Sicienka*.

Zgodnie z wymogami obowiązujących dyrektyw proponuje się prowadzenie monitoringu efektów realizacji założeń Programu w zakresie opisanym poniżej. Celem monitoringu jest opisanie zmian stanu środowiska w wyniku realizacji założeń Programu, sprawdzenie czy założone środki łagodzące przyniosą zakładany efekt.

Celem monitoringu środowiskowego jest ocena, czy stan środowiska ulega polepszeniu, czy pogorszeniu – poprzez zbieranie, analizowanie i udostępnianie danych dotyczących



jakości środowiska i zachodzących w nim zmian. Monitoring jest również podstawą oceny efektywności wdrażania polityki środowiskowej.

Kontrola i monitoring realizacji celów i zadań Programu Ochrony Środowiska powinien obejmować określenie stopnia wykonania poszczególnych działań:

- określenie stopnia realizacji przyjętych celów,
- ocenę rozbieżności pomiędzy przyjętymi celami i działaniami a ich wykonaniem,
- analizę przyczyn rozbieżności.

W realizacji poszczególnych zadań wynikających z Prognozy brać udział będą podmioty uczestniczące w organizacji i zarządzaniu zadaniami, podmioty realizujące te zadania, kontrolujące przebieg tych realizacji i jego efekty oraz społeczność Gminy, jako główny pomiot odbierający wyniki i odczuwający skutki podejmowanych działań.

Zgodnie z wymogami ustawy Prawo ochrony środowiska, koordynator wdrażania *Programu* będzie oceniać, co dwa lata stopień wdrożenia *Programu*. W latach 2018-2025 na bieżąco będzie monitorowany postęp w zakresie wdrażania zdefiniowanych w *Programie* działań, a pod koniec 2025 roku nastąpi ostateczna ocena rozbieżności między celami zdefiniowanymi w *Programie* i analiza przyczyn tych rozbieżności. Wyniki oceny będą stanowiły wykładnię dla kolejnego *Programu*, w którym zostaną zdefiniowane nowe cele i zadania.

Pomiar stopnia realizacji celów Programu będzie odbywał się poprzez mierniki. Będą to mierniki związane z poszczególnymi celami. Niektóre z mierników są parametrami stanu środowiska w sytuacji, gdy cel Programu odnosi się wprost do zasobu środowiskowego.

**Tabela 23. Przykładowe mierniki realizacji Programu**

Obszary interwencji	Wskaźnik / jednostka miary	Cel do 2025 r.
<b>1. Ochrona klimatu i jakości powietrza</b>	Liczba budynków poddanych termomodernizacji (szt.)	1
	Liczba budynków mieszkalnych, w których zmodernizowano lub wymieniono piec (szt.)	70
	Liczba przeprowadzonych kampanii/ działań (szt.)	50
<b>2. Zagrożenia hałasem</b>	Długość przebudowanych dróg (km)	4

Obszary interwencji	Wskaźnik / jednostka miary	Cel do 2025 r.
	Długość powstałych ścieżek rowerowych (km)	bd.
	Liczba przeprowadzonych kampanii/ działań (szt.)	7
<b>3. Pola elektromagnetyczne</b>	Liczba przeprowadzonych postępowań (szt.)	21
<b>4. Gospodarowanie wodami</b>	Liczba przeprowadzonych badań kontrolnych (szt.)	7
<b>5. Gospodarka wodno-ściekowa</b>	Długość rozbudowanej/ zmodernizowanej infrastruktury (km)	12
	Liczba wybudowanych przydomowych oczyszczalni ścieków (szt.)	30
	Liczba rozbudowanych/ zmodernizowanych oczyszczalni ścieków (szt.)	1
<b>6. Zasoby geologiczne</b>	Liczba przeprowadzonych działań monitoringowych i kontrolnych (szt.)	bd.
<b>7. Gleby</b>	Liczba zbiorników bezodpływowych poddanych kontroli (szt.)	70
	Liczba przeprowadzonych kampanii/ działań (szt.)	7
<b>8. Gospodarka odpadami i zapobieganie powstawaniu odpadów</b>	Ilość zebranych selektywnych odpadów (Mg)	5,5
	Liczba czynności kontrolnych (szt.)	224
	Liczba usuniętych wysypisk śmieci (szt.)	70

Obszary interwencji	Wskaźnik / jednostka miary	Cel do 2025 r.
	Liczba dodatkowych koszy/pojemników (szt.)	10
	Ilość odpadów ściekowych przekazana do zagospodarowania (Mg)	5 Mg rocznie
	Liczba sporządzonych sprawozdań (szt.) Ilość usuniętego azbest z terenu gminy (Mg)	7 szt. 420 Mg
	Liczba przeprowadzonych kampanii/ działań (szt.)	7
	Liczba czynności kontrolnych (szt.)	140
<b>9. Zasoby przyrodnicze</b>	Ilość wykonanych działań promocyjnych i pielęgnacyjnych (szt.)	7
	Utworzone tereny zielone (ha)	0,7
	Powierzchnia poddana rewaloryzacji (ha)	0,5
<b>10. Zagrożenia poważnymi awariami</b>	Liczba doposażonych jednostek straży pożarnej (szt.)	6

Poza głównymi miernikami przy ocenie skuteczności realizacji *Programu* powinny być również brane pod uwagę wskaźniki społeczno-ekonomiczne, wskaźniki presji na środowisko i stanu środowiska oraz wskaźniki reakcji państwa i społeczeństwa.

#### **WSKAŹNIKI SPOŁECZNO-EKONOMICZNE:**

- poprawa stanu zdrowia mieszkańców Gminy, mierzona przy pomocy takich mierników jak długość życia, spadek umieralności niemowląt, spadek zachorowalności,
- zmniejszenie zużycia energii, surowców i materiałów na jednostkę produkcji oraz zmniejszenie całkowitych przepływów materiałowych w gospodarce,

- coroczny przyrost netto miejsc pracy w wyniku realizacji przedsięwzięć ochrony środowiska,
- zmniejszenie tempa przyrostu obszarów wyłączanych z rolniczego i leśnego użytkowania dla potrzeb innych sektorów produkcji i usług materialnych.

#### **WSKAŹNIKI STANU ŚRODOWISKA I ZMIANY PRESJI NA ŚRODOWISKO:**

- zmniejszenie ładunku zanieczyszczeń odprowadzanych do wód, poprawa jakości wód płynących, stojących i wód podziemnych, a szczególnie głównych zbiorników wód podziemnych, poprawa jakości wody do picia oraz spełnienie przez wszystkie te rodzaje wód wymagań jakościowych obowiązujących w Unii Europejskiej,
- poprawa jakości powietrza poprzez zmniejszenie emisji zanieczyszczeń powietrza (zwłaszcza zanieczyszczeń szczególnie szkodliwych dla zdrowia i zanieczyszczeń wywierających najbardziej niekorzystny wpływ na ekosystemy, a więc przede wszystkim metali ciężkich, substancji zakwaszających, pyłów i lotnych związków organicznych),
- zmniejszenie uciążliwości hałasu, przede wszystkim hałasu komunikacyjnego,
- zmniejszenie ilości wytwarzanych i składowanych odpadów, rozszerzenie zakresu ich gospodarczego wykorzystania oraz ograniczenie zagrożeń dla środowiska ze strony odpadów niebezpiecznych,
- ograniczenie degradacji gleb, zwiększenie skali przywracania obszarów bezpośrednio lub pośrednio zdegradowanych przez działalności gospodarczą do stanu równowagi ekologicznej, ograniczenie pogarszania się jakości środowiska w jednostkach osadniczych i powstrzymanie procesów degradacji zabytków kultury,
- wzrost lesistości, a także wzrost poziomu różnorodności biologicznej ekosystemów leśnych i poprawa stanu zdrowotności lasów,
- zmniejszenie negatywnej ingerencji w krajobrazie oraz kształtowanie estetycznego krajobrazu zharmonizowanego z otaczającą przyrodą.

#### **WSKAŹNIKI AKTYWNOŚCI PAŃSTWA I SPOŁECZEŃSTWA:**

- kompletność regulacji prawnych i tempo ich harmonizacji z prawem wspólnotowym i prawem międzynarodowym,
- spójność i efekty działań w zakresie monitoringu i kontroli,
- zakres i efekty działań edukacyjnych oraz stopień udziału społeczeństwa w procesach decyzyjnych,
- opracowanie i realizowanie przez grupy i organizacje pozarządowe projektów na rzecz ochrony środowiska.

## 12. Konsultacje społeczne

Projekt *Programu Ochrony Środowiska dla Gminy Sicienko* wraz z Prognozą Oddziaływania na Środowisko podlegają udostępnieniu społeczeństwu w celu zapewnienia jego udziału w procedurze strategicznej oceny oddziaływania na środowisko.

Wnioski i uwagi mogą wносить wszyscy obywatele, jak również organizacje pozarządowe, grupy społeczne, przedstawiciele środowisk naukowych itd. Opracowania zostaną udostępnione w Urzędzie Gminy Sicienko oraz na oficjalnej stronie internetowej Gminy.

Ponadto *Program* podlega opiniowaniu przez Zarząd Województwa Kujawsko - Pomorskiego, natomiast *Program* wraz z Prognozą oddziaływania na środowisko podlega opiniowaniu przez Regionalnego Dyrektora Ochrony Środowiska w Bydgoszczy oraz Państwowego Wojewódzkiego Inspektora Sanitarnego w Bydgoszczy.

## 13. Streszczenie w języku niespecjalistycznym

Przedmiotem Prognozy jest *Program Ochrony Środowiska dla Gminy Sicienko*. Prognoza oddziaływania na środowisko została wykonana z uwzględnieniem zakresu określonego w art. 51 ust. 2 i art. 52 ust. 1 i 2 ustawy z dnia 3 października 2008 r. o udostępnianiu informacji o środowisku i jego ochronie, udziale społeczeństwa w ochronie środowiska oraz ocenach oddziaływania na środowisko (Dz. U. 2017 poz. 1405).

Zakres Prognozy jest zgodny z zapisami Dyrektywy Parlamentu Europejskiego i Rady 2001/42/WE z dnia 27 czerwca 2001 r. w sprawie oceny wpływu niektórych planów i programów na środowisko (Dz. Urz. WE L 197 z 21.07.2001).

Niniejsza Prognoza oddziaływania Programu na środowisko podlega opiniowaniu przez Regionalnego Dyrektora Ochrony Środowiska w Bydgoszczy oraz Państwowego Wojewódzkiego Inspektora Sanitarnego w Bydgoszczy. Przedmiotowe dokumenty, tj. *Program Ochrony Środowiska dla Gminy Sicienko* oraz Prognoza Oddziaływania na Środowisko dla Programu Ochrony Środowiska dla Gminy Sicienko zostaną także udostępnione społeczeństwu lokalnemu w celu zapewnienia jego udziału w procedurze strategicznej oceny oddziaływania na środowisko.

Prognoza składa się z kilku zasadniczych części: informacji o zawartości Prognozy, głównych celach, jej powiązaniach z innymi dokumentami, metodach sporządzenia czy miernikach.

Zakres merytoryczny niniejszej Prognozy został uzgodniony z Regionalną Dyрекcją Ochrony Środowiska w Bydgoszczy oraz z Państwowym Wojewódzkim Inspektorem Sanitarnym w Bydgoszczy. Niniejszą Prognozę sporządzono przy zastosowaniu m.in.: analiz

jakościowych opartych na danych dostępnych z państwowego monitoringu środowiska, metod opisowych, danych z fachowej literatury.

W *Programie Ochrony Środowiska dla Gminy Sicienko* określonych zostało dziesięć obszarów interwencji: ochrona klimatu i jakości powietrza, zagrożenia hałasem; pola elektromagnetyczne; gospodarowanie wodami; gospodarka wodno-ściekowa; zasoby geologiczne; gleby; gospodarka odpadami i zapobieganie powstawaniu odpadów; zasoby przyrodnicze; zagrożenia poważnymi awariami. W obrębie określonych obszarów interwencji wyznaczono cele i kierunki działań *Programu* oraz zadania wpływające na osiągnięcie założonych celów.

Analizie poddano aktualny i prognozowany stan środowiska przyrodniczego na terenie Gminy Sicienko oraz zaproponowano kierunki działań w tym zakresie. Wnioski wynikające z przeprowadzonej analizy zostały odniesione do stanu środowiska na obszarze Gminy oraz przeanalizowano potencjalne skutki środowiskowe realizacji *Programu*.

Działania wskazane w Prognozie mają na celu ograniczenie uciążliwości, czyli zjawisk wpływających w sposób negatywny na stan otaczającego środowiska, które utrudniają lub pogarszają komfort życia ludzi, (np. hałas, drgania, zanieczyszczenie powietrza). Przekroczenie dopuszczalnych wartości parametrów, charakteryzujących stan środowiska (np. normy jakości powietrza), stwarza zagrożenie zdrowia ludzi lub degradacji środowiska. Instrumenty prawne nakładają na organy administracji państwowej, jak i samorządowej obowiązek kontroli, ograniczania lub eliminowania uciążliwości. Podmioty gospodarcze są zobowiązane do stosowania rozwiązań technologicznych, które spełniają wymagania ochrony środowiska.

W Prognozie przeanalizowano potencjalny wpływ wskazanych do realizacji w *Programie* zadań na takie aspekty środowiska jak: Natura 2000, różnorodność biologiczna, ludzie, zwierzęta, rośliny, woda, powietrze, powierzchnia ziemi, krajobraz, klimat, zasoby naturalne, zabytki, dobra materialne. W Prognozie wskazano również czy powyższe oddziaływanie może mieć kierunek negatywny, pozytywny czy neutralny na powyższe elementy.

W dokumencie dokonano oceny pod kątem oddziaływania na środowisko w fazie eksploatacji, zakładając, że uciążliwości występujące na etapie budowy z reguły mają charakter przejściowy.

Większość proponowanych do realizacji przedsięwzięć wywrze pozytywny wpływ na środowisko, w związku z czym proponowanie rozwiązań alternatywnych nie znajduje uzasadnienia. Należy również podkreślić przewagę pozytywnego oddziaływania realizacji *Programu* na środowisko.

Działania wskazane do realizacji w *Programie Ochrony Środowiska dla Gminy Sicienko* mają z założenia na celu poprawę stanu środowiska. Uwzględniając rozwój gospodarczy Gminy, wzrost poziomu konsumpcji, wzrost presji na obszary cenne przyrodniczo, jak i tereny nieurbanizowane brak realizacji zapisów *Programu Ochrony Środowiska dla Gminy Sicienko* spowoduje istotne pogorszenie wszystkich elementów środowiska, co w przyszłości może wpłynąć na wzrost zanieczyszczenia środowiska.

Warunkiem prawidłowego wdrożenia założeń *Programu Ochrony Środowiska dla Gminy Sicienko* jest zachowanie określonych terminów realizacji przyjętych zadań oraz dostępność środków finansowych, jak również brak protestów społeczeństwa.

Na podstawie przeprowadzonej diagnozy stanu środowiska analizowanej jednostki samorządu terytorialnego w *Programie Ochrony Środowiska dla Gminy Sicienko* wyznaczono cel nadrzędny, który otrzymał następujące brzmienie:

**ZRÓWNOWAŻONY ROZWÓJ GMINY SICIENKO, WYSOKA JAKOŚĆ ŻYCIA  
MIESZKAŃCÓW ORAZ ZACHOWANIE WALORÓW PRZYRODNICZYCH NA TERENIE  
GMINY SICIENKO**

W celu realizacji powyższego celu nadrzędnego *Programu* określono poszczególne obszary interwencji, cele i kierunki interwencji, rodzaj i harmonogram zadań proekologicznych oraz środki i mechanizmy niezbędne do osiągnięcia wyznaczonych celów.

Należy zauważyć, że Program Ochrony Środowiska określa strategię długoterminową - definiuje cele długookresowe dla najbliższych 7 lat.

Obszary interwencji określone w *Programie Ochrony Środowiska dla Gminy Sicienko*:

- Ochrona klimatu i jakości powietrza;
- Zagrożenia hałasem;
- Pola elektromagnetyczne;
- Gospodarowanie wodami;
- Gospodarka wodno-ściekowa;
- Zasoby geologiczne;
- Gleby;
- Gospodarka odpadami i zapobieganie powstawaniu odpadów;
- Zasoby przyrodnicze;
- Zagrożenia poważnymi awariami.

Prognoza oddziaływania przedstawia również rozwiązania mające na celu zapobieganie, ograniczanie lub kompensację przyrodniczą negatywnych oddziaływań na środowisko. Rozwiązaniem są zaproponowane w ramach Programu przedsięwzięcia inwestycyjne i pozainwestycyjne. Większość zaproponowanych działań pozytywnie wpłynie na wszystkie

komponenty środowiska. Możliwe są jednak krótkotrwałe negatywne oddziaływania na etapie realizacji konkretnego przedsięwzięcia. Natomiast dla inwestycji, które w sposób szczególny mogą wpływać na środowisko powinien być wykonany raport oddziaływania niniejszego przedsięwzięcia na środowisko jeszcze na etapie ubiegania się o pozwolenie na budowę.

Większość proponowanych do realizacji przedsięwzięć w ramach *Programu* ma zdecydowanie pozytywny wpływ na środowisko. A zatem, zgodnie z metodologią ocen oddziaływania na środowisko proponowanie szczegółowych rozwiązań alternatywnych nie ma pełnego uzasadnienia.

Ponadto dokument ten ma charakter strategiczny i w związku z tym brak jest możliwości precyzyjnego określenia rozwiązań alternatywnych dla wskazanych działań.

*Program Ochrony Środowiska dla Gminy Sicienko* zawiera szereg zadań i celów zgodnych z celami i priorytetami dokumentów szczebla międzynarodowego, wspólnotowego, krajowego, regionalnego i lokalnego.

Głównym założeniem *Programu Ochrony Środowiska dla Gminy Sicienko* jest ograniczenie zanieczyszczenia środowiska na terenie analizowanej jednostki samorządu terytorialnego, przyczyniając się do poprawy jego stanu. Zakłada się, że wdrożenie *Programu* nie przyczyni się do powstania nowych zagrożeń lub uciążliwości dla środowiska Gminy, natomiast jego prawidłowa realizacja przyniesie w przyszłości wymierny efekt ekologiczny w postaci minimalizacji antropopresji na środowisko.

Realizacja *Programu* nie spowoduje ingerencji i przekształceń w środowisku naturalnym o wysokich walorach przyrodniczych oraz nie wpłynie negatywnie na obszary chronione i cenne przyrodniczo. Co więcej, zadania *Programu* z zakresu ochrony przyrody, krajobrazu, powierzchni ziem i zasobów kopalin zakładają poprawę stanu wymienionych elementów, tworzenie nowych obszarów chronionych oraz rekultywację terenów zdegradowanych. Wszystkie te działania przyczyniają się do ochrony środowiska naturalnego i racjonalnego wykorzystywania jego zasobów.

Po przeprowadzonej analizie zidentyfikowano negatywne oddziaływanie na środowisko przyrodnicze przedsięwzięć zawartych w *Programie* ograniczające się w znacznej większości przypadków jedynie do etapu realizacji inwestycji (etapu prac budowlanych związanych z planowaną inwestycją). Wówczas przewiduje się podwyższoną emisją hałasu, emisją spalin z maszyn budowlanych, czy też zwiększoną emisją pyłów. Negatywne oddziaływania na środowisko przyrodnicze związane z etapem realizacji inwestycji są oddziaływaniami krótkotrwałymi, odwracalnymi, o lokalnym charakterze.



Z uwagi na charakter przedsięwzięć przewidzianych do realizacji oraz ich lokalizację, na etapie budowy mogą wystąpić okresowo niekorzystne oddziaływania na istniejące formy ochrony przyrody.

Natomiast na etapie eksploatacji inwestycji zaplanowanych w *Programie*, prognozuje się ich znaczne korzystne oddziaływanie na środowisko.

Ze względu na lokalny charakter działań i zasięg przestrzenny obszaru objętego *Programem Ochrony Środowiska* skutki realizacji założeń *Programu* nie będą miały znaczenia transgranicznego.

Przeprowadzając analizę potencjalnego oddziaływania *Programu* na środowisko przyrodnicze odniesiono się do poszczególnych zadań zawartych w *Programie*. W stosunku do każdego przedsięwzięcia zaplanowanego w ramach *Programu Ochrony Środowiska* przeanalizowano potencjalne oddziaływanie na poszczególne elementy środowiska przyrodniczego.

Wpływ na środowisko zadań przewidzianych do realizacji w ramach *Programu Ochrony Środowiska dla Gminy Sicienko* będzie stosunkowo niewielki i w przypadku większości inwestycji, tak jak wspomniano powyżej, będzie ograniczał się do etapu realizacji przedsięwzięcia (etapu budowy). Ponadto większość z zaproponowanych w *Programie* inwestycji bazuje na tzw. „istniejącym śladzie” tzn. zakłada modernizację, przebudowę już istniejących obiektów, nie ingerując w nowe, cenne przyrodniczo obszary lub zmieniając znacząco obecne użytkowanie terenu. Proponowane inwestycje mają w swym założeniu poprawę standardu i jakości życia mieszkańców Gminy, przy jednoczesnych działaniach ochronnych względem elementów przyrodniczych.

W związku z tym nie przewiduje się konieczności przeprowadzenia kompensacji przyrodniczej. W celu zmniejszenia lub eliminacji negatywnego oddziaływania na środowisko przyrodnicze lub społeczne proponuje się podjęcie działań łagodzących.

Zakłada się, że w wyniku realizacji *Programu* na terenie Gminy Sicienko, nastąpi poprawa stanu środowiska przyrodniczego i standardu życia mieszkańców. Ograniczona zostanie w sposób odczuwalny emisja substancji i energii do środowiska, w tym odpadów, zwłaszcza komunalnych. Poprawie ulegnie jakość powietrza, wód i gleb, co przełoży się na podwyższenie jakości życia mieszkańców. Nastąpi wzrost udziału odnawialnych źródeł energii, co zwiększy bezpieczeństwo ekologiczne i energetyczne Gminy. Nastąpi również wzrost świadomości ekologicznej społeczności, co może mieć bezpośrednie przełożenie na wzrost aktywności w sprawach ochrony środowiska.

W celu identyfikacji potencjalnych oddziaływań poszczególnych zadań zaplanowanych w *Programie* posłużono się macierzą skutków środowiskowych zadań inwestycyjnych i nie inwestycyjnych przewidzianych do realizacji, przedstawiającą w skondensowanej postaci możliwe oddziaływanie tych zadań na środowisko.

Analizowano bezpośredni wpływ założeń *Programu* na środowisko, jak również oddziaływania pośrednie, wtórne, skumulowane, krótko i długoterminowe, chwilowe, ciągłe, pozytywne i negatywne. Brano pod uwagę odwracalność skutków podjętych działań, skalę czasową oddziaływań, zasięg przestrzenny.

## 14. Spis tabel

Tabela 1. Położenie Gminy Sicienko wg regionalizacji fizycznogeograficznej Polski .....	16
Tabela 2. Charakterystyka jednolitych części wód powierzchniowych .....	21
Tabela 3. Stężenia wskaźników uwzględnianych przy klasyfikacji stanu wód – Jezioro Słupowskie .....	23
Tabela 4. Stężenia wskaźników uwzględnianych przy klasyfikacji wód – Jezioro Wierzchucińskie Małe .....	24
Tabela 5. Stężenia wskaźników uwzględnionych przy klasyfikacji stanu wód – Rzeka Krówka .....	24
Tabela 6. Stężenia wskaźników uwzględnianych przy klasyfikacji stanu wód – Kanał Bydgoski .....	25
Tabela 7. Wynikowa klasyfikacja dla strefy kujawsko-pomorskiej w 2017 r. ze względu na poszczególne zanieczyszczenia pod kątem ochrony zdrowia .....	39
Tabela 8. Lasy na terenie Gminy Sicienko .....	46
Tabela 9. Pomniki przyrody na terenie Gminy Sicienko na dzień 31.12.2017 r. ....	61
Tabela 10. Użytki ekologiczne na terenie Gminy Sicienko .....	63
Tabela 11. Sprawozdanie Okręgowej Stacji Chemiczno-Rolniczej w Bydgoszczy .....	68
Tabela 12. Wpływ zadań Programu z zakresu gospodarowania wodami i gospodarki wodno-ściekowej na poszczególne komponenty środowiska, zdrowie i dobra kultury .....	76
Tabela 13. Wpływ zadań <i>Programu</i> z zakresu ochrony klimatu i jakości powietrza na poszczególne komponenty środowiska, zdrowie i dobra kultury .....	78
Tabela 14. Wpływ zadań Programu z zakresu zagrożeń hałasem na poszczególne komponenty środowiska, zdrowie i dobra kultury .....	79
Tabela 15. Wpływ zadań Programu z zakresu pól elektromagnetycznych na poszczególne komponenty środowiska, zdrowie i dobra kultury .....	80
Tabela 16. Wpływ zadań <i>Programu</i> z zakresu zagrożeń poważnymi awariami i zagrożeniami naturalnymi na poszczególne komponenty środowiska, zdrowie i dobra kultury .....	81
Tabela 17. Wpływ zadań <i>Programu</i> z zakresu zasobów przyrodniczych na poszczególne komponenty środowiska, zdrowie i dobra kultury .....	82
Tabela 18. Wpływ zadań <i>Programu</i> z zakresu gleb i gospodarki odpadami i zapobiegania powstawaniu odpadów na poszczególne komponenty środowiska, zdrowie i dobra kultury ..	84
Tabela 19. Główne rodzaje odpadów powstające podczas realizacji inwestycji .....	94
Tabela 20. Zagrożenia dla Obszarów Natura 2000 .....	100
Tabela 21. Relacje pomiędzy zidentyfikowanymi oddziaływaniami .....	103
Tabela 22. Proponowane środki i zalecenia łagodzące niekorzystne oddziaływania na środowisko wynikające z realizacji <i>Programu</i> .....	107
Tabela 23. Przykładowe mierniki realizacji Programu .....	113

## 15. Spis rysunków

Rysunek 1. Obszary synergii w BEiŚ.....	12
Rysunek 2. Gmina Sicienko na tle województwa kujawsko-pomorskiego i powiatu bydgoskiego.....	16
Rysunek 3. Położenie Gminy Sicienko na tle regionów fizyczno - geograficznych.....	17
Rysunek 4. Położenie geologiczne Gminy Sicienko .....	18
Rysunek 5. Dzielnice rolniczo-klimatyczne Polski wg W. Okołowicza i D. Martyn .....	19
Rysunek 6. Obszary w Gminie Sicienko narażone na niebezpieczeństwo powodzi .....	27
Rysunek 7. Jednolita część wód podziemnych - PLGW200036.....	28
Rysunek 8. Jednolita część wód podziemnych - PLGW200044.....	29
Rysunek 9. Operatorzy sieci GSM na terenie Gminy Sicienko.....	44
Rysunek 10. Obszarowe formy ochrony przyrody na terenie Gminy Sicienko .....	61
Rysunek 11. Tereny i obszary górnicze oraz złoża na terenie Gminy Sicienko.....	71